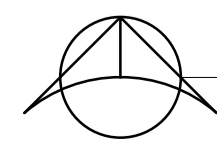
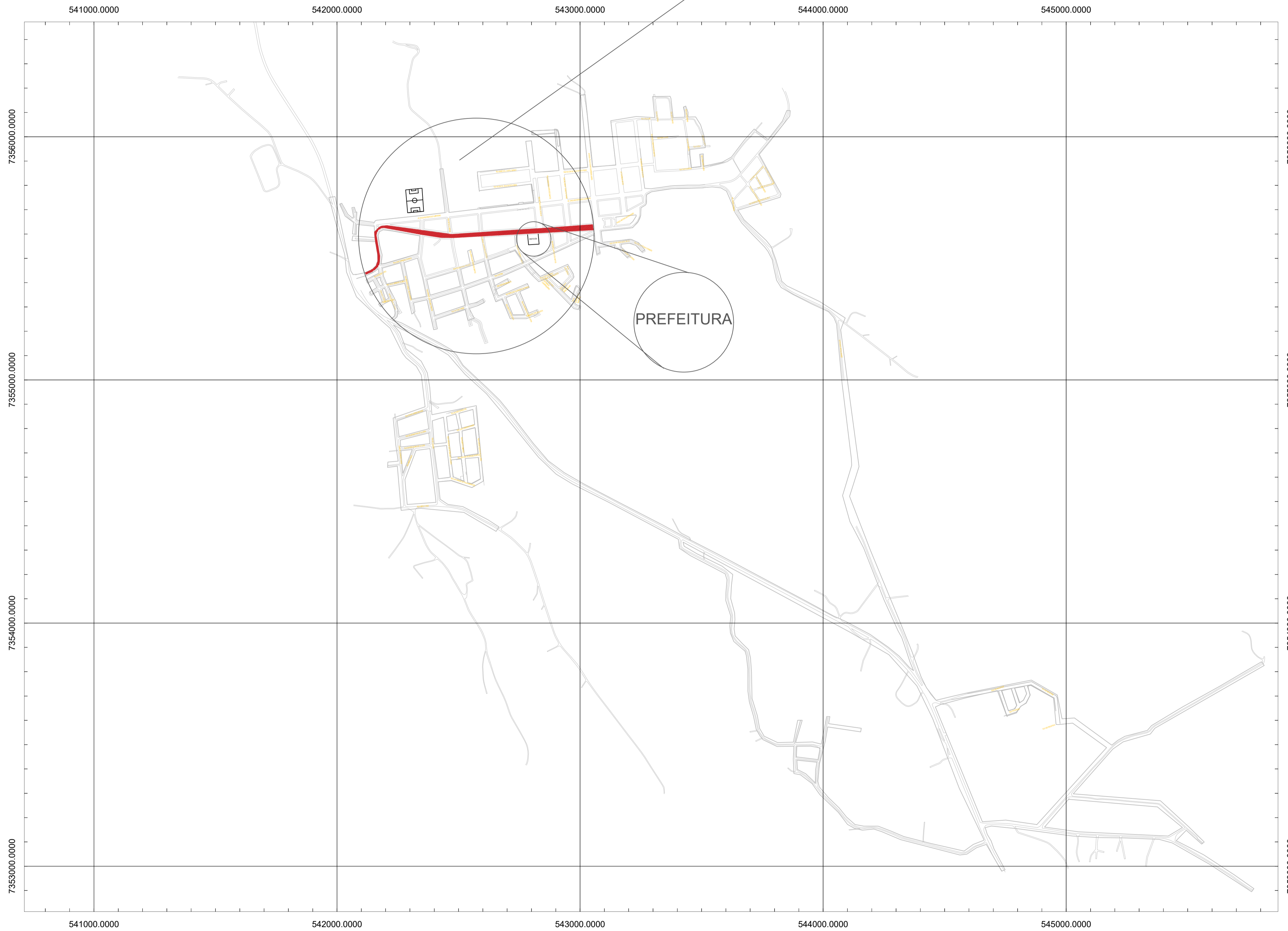
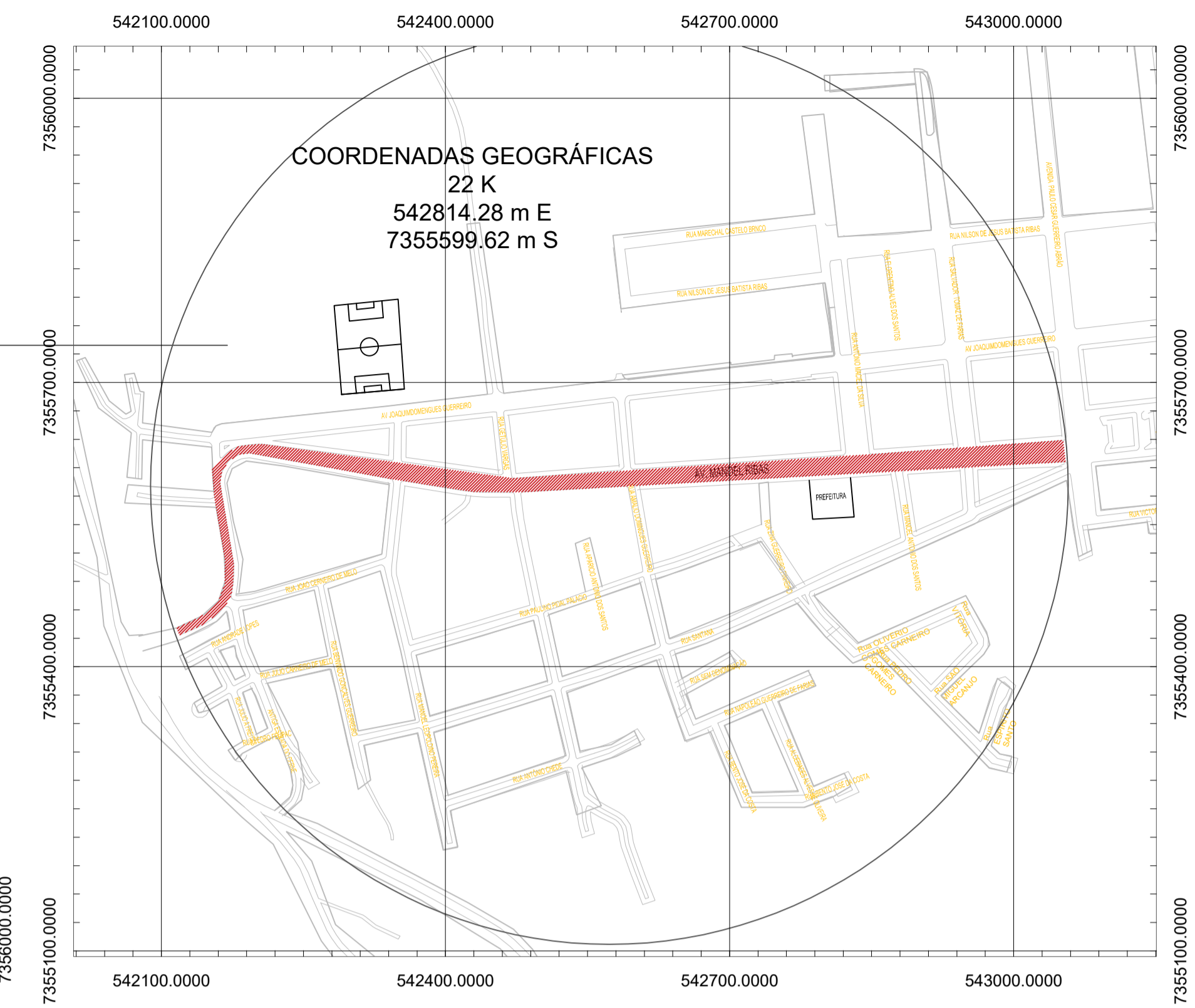


Des.: Direitos autorais deste projeto constam nos termos do Art. 184 Cod. Penal





LOCALIZAÇÃO NO CONTEXTO DO MUNICÍPIO
ESCALA 1:10000



COORDENADAS GEOGRÁFICAS
22 K
542814.28 m E
7355599.62 m S



LOCALIZAÇÃO
ESCALA 1:5000

PROJETO DE LOCALIZAÇÃO NO CONTEXTO DO MUNICÍPIO		FOLHA 02 DE 02
		PREFEITURA MUNICIPAL DE SAPOEMA-PR PROPRIETÁRIO
		AV MANOEL RIBAS, 858, CENTRO ENDEREÇO
RECAPEAMENTO ASFÁLTICO AV MANOEL RIBAS OBRA		
SAPOEMA - ESTADO DO PARANÁ CIDADE		
AVENIDA MANOEL RIBAS- SAPOEMA-PR ENDEREÇO		
LOCALIZAÇÃO SITUADA EM ESCALA 		INFORMAÇÕES DO LOTE QUADRA..... LOCAL: LOTE..... CADASTRO..... MATRÍCULA.....
COORDENADAS GEOGRÁFICAS GRAUS LAT -23.9110677 LONG -50.5793555 UTM 22 K 542814.28 m E 7355599.62 m S		Paulo Maximiano de Souza Junior Prefeito Municipal
ART n° :		FÁBIA ROBERTA P. ELEUTÉRIO DE OLIVEIRA Engenheira Civil - Coordenação Geral Crea SP/PR n° 50.634.585.44/D
ÁREA:		MARCOS VINÍCIOS ELEUTÉRIO Engenheiro Civil - Equipe Crea SP n° 50.713.976.56/D Visto Crea Pr n° 219211
ÁREA RECAPE: 15.018,85 m ²		Data: MAIO DE 2024
APROVAÇÃO:		