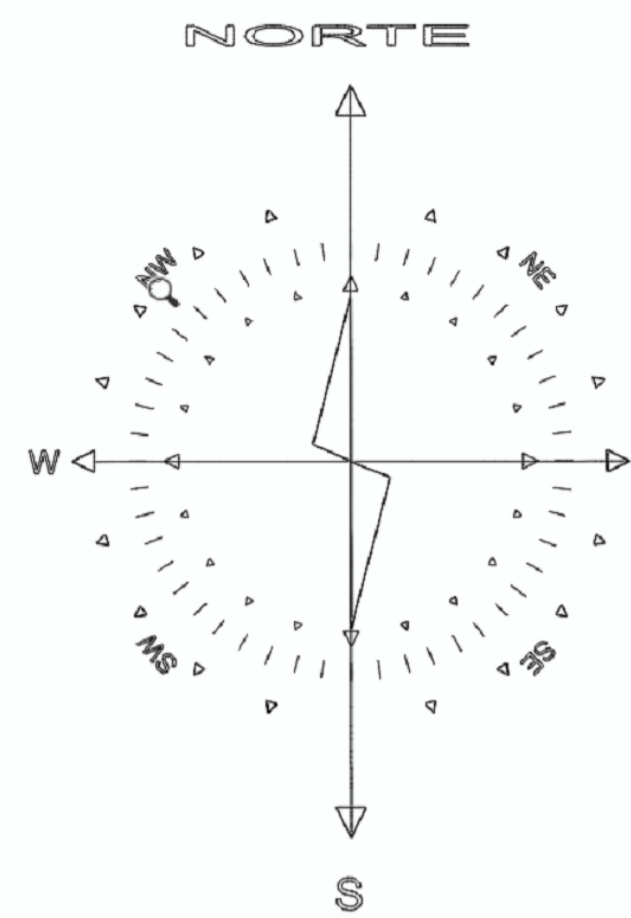
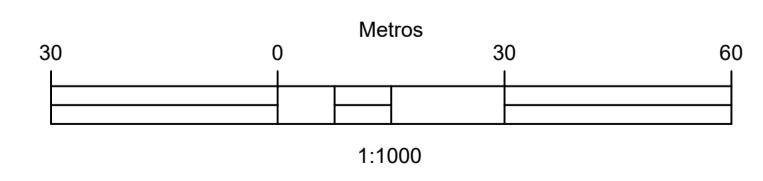


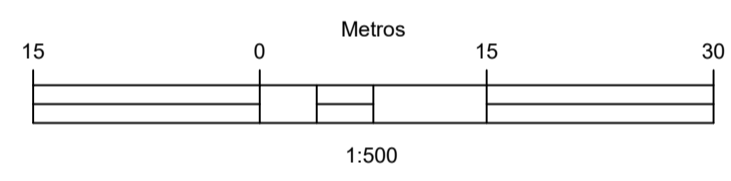
VENTOS
 Direção:
 Leste
 Velocidade:
 3,00m/s



CLIMA
 Subtropical
 Úmido
 Mesotérmico



PLANIALTIMÉTRICO
 ESCALA 1:1000



PLANIALTIMÉTRICO
 ESCALA 1:500

NOTA:
 MÉTODO
 INSTITUTO BRASILEIRO
 DE GEOGRAFIA E ESTATISTICA
 CORDENADA SIRGAS 2000
 DRONE: PHANTOM 4 PRO.
 SISTEMA PPK

Des.: Direitos autorais deste projeto constam nos termos do Art. 184 Cod. Penal

PROJETO PLANIALTIMÉTRICO		FOLHA 01/19
 PREFEITURA MUNICIPAL DE SAPOPEMA-PR PROPRIETÁRIO		
CONSTRUÇÃO DE GINÁSIO DE ESPORTES OBRA SAPOPEMA - ESTADO DO PARANÁ CIDADE RUA GETÚLIO VARGAS - ESTRADA DA SERRA GRANDE ENDEREÇO		
LOCALIZAÇÃO SITUAÇÃO S/ ESCALA	ART nº : 1720225267636	
	INFORMAÇÕES DO LOTE QUADRA..... LOCAL: LOTE..... CADASTRO: MATRICULA:	
COORDENADAS GEOGRÁFICAS UTM 22K 542403.67 m E 7355762.06 m S		
ÁREA: ÁREA DE INTERVENÇÃO: 2.551,68m²		
PROJETISTA: MARCOS ELEUTÉRIO	Data: 01/08/2022	
Prefeito Municipal PAULO MAXIMIANO DE SOUZA JUNIOR Responsável Técnico ENGº CIVIL FÁBIA ROBERTA P. ELEUTÉRIO DE OLIVEIRA Crea SP nº 506.345.894.4/D - Visto Pr nº 145077		