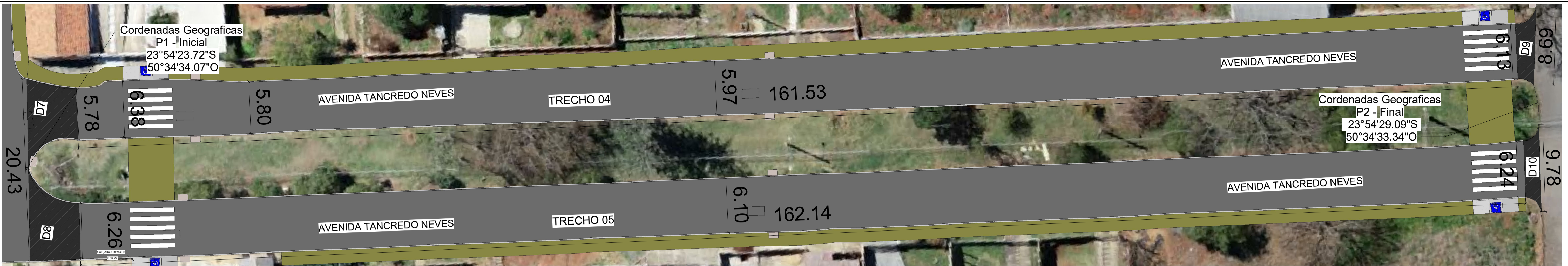


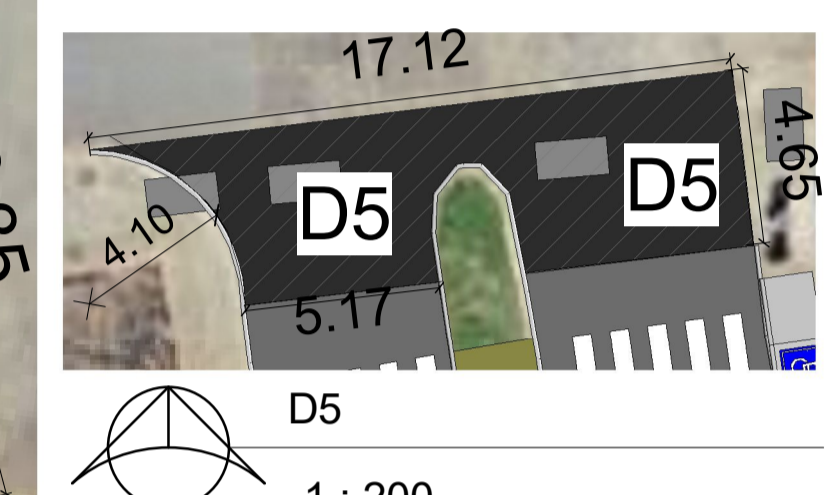
Des.: Direitos autorais deste projeto constam nos termos do Art. 184 Cod. Penal



TRECHO 04,05
1 : 220



TRECHO 06,07
1 : 170



D5
1 : 200

TABELA RAMPA DE ACESSIBILIDADE 04

Qtde	Tipo	Nome Rua	Trecho
2	RAMPA 04	AVENIDA TANCREDO NEVES	04
2			

TABELA RAMPA DE ACESSIBILIDADE 05

Qtde	Tipo	Nome Rua	Trecho
2	RAMPA 05	AVENIDA TANCREDO NEVES	05
2			

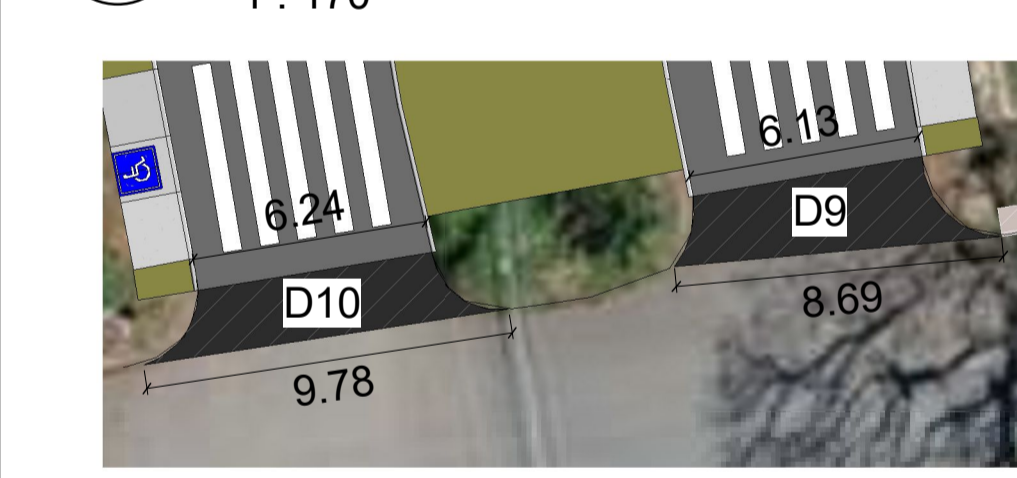
TABELA RAMPA DE ACESSIBILIDADE 06

Qtde	Tipo	Nome Rua	Trecho
1	RAMPA 06	RUA CRISTIANO CÉSAR DA SILVA	06
1			


TABELA RAMPA DE ACESSIBILIDADE 07

Qtde	Tipo	Nome Rua	Trecho
1	RAMPA 07	RUA CRISTIANO CÉSAR DA SILVA	07
1			


■ PAVIMENTAÇÃO EM C.B.U.Q À EXECUTAR
■ PAVIMENTAÇÃO EM C.B.U.Q DETALHES À EXECUTAR



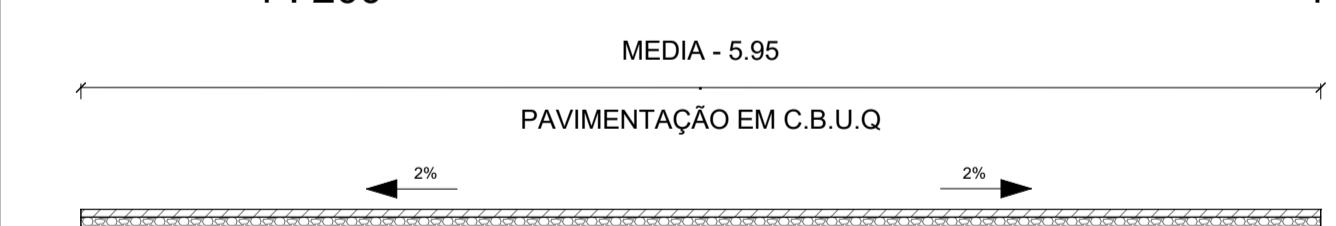
D9 E D10
1 : 200



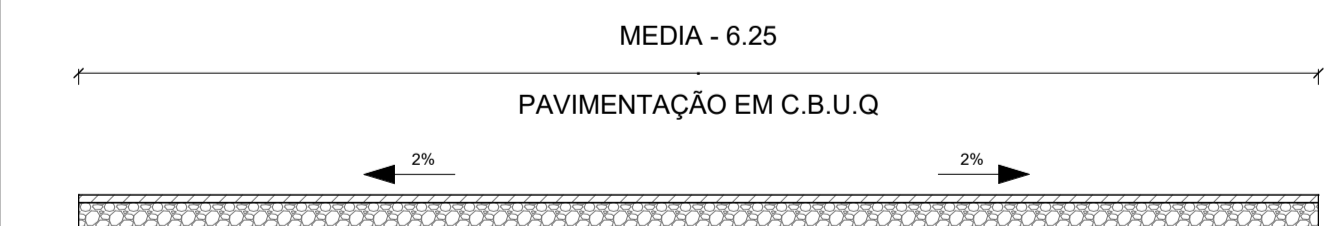
D6
1 : 200



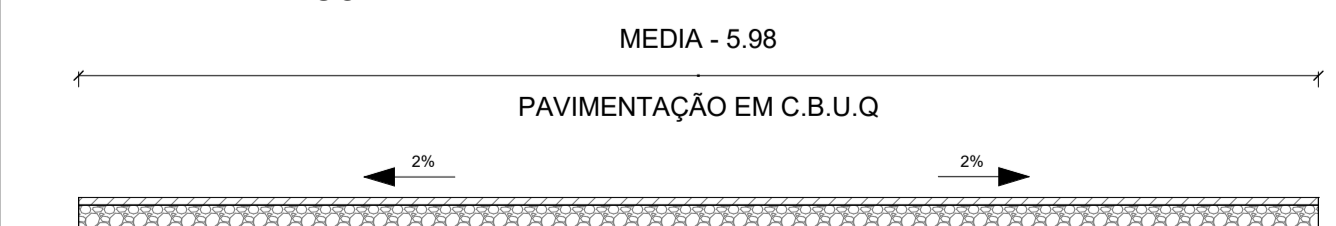
D7 E D8
1 : 200



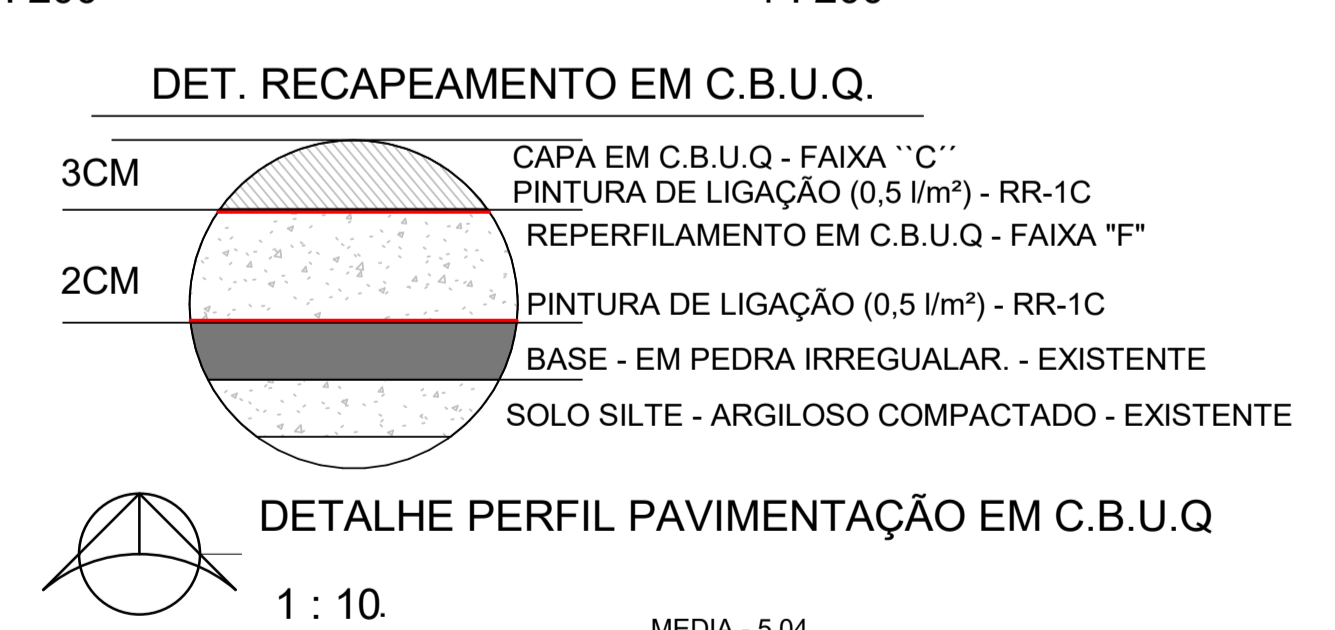
PERFIL RUA - IMPLANTAÇÃO - TRECHO 04
1 : 50



PERFIL RUA - IMPLANTAÇÃO - TRECHO 05
1 : 50



PERFIL RUA - IMPLANTAÇÃO - TRECHO 06
1 : 50



DETALHE PERFIL PAVIMENTAÇÃO EM C.B.U.Q
1 : 10



PERFIL RUA - IMPLANTAÇÃO - TRECHO 07
1 : 50

MÉTODO INSTITUTO BRASILEIRO DE GEOGRAFIA E ESTATÍSTICA CORDENADA SIRGAS 2000 DRONE: PHANTOM 4 PRO. SISTEMA PPK E RTK

COORDENADAS GEOGRÁFICAS 04

Nome Rua	Tipo Pavimento	Trecho	P1	P2
AVENIDA TANCREDO NEVES	PAVIMENTAÇÃO CBUQ RECAPE	04	23°54'23.72"S 50°34'34.07"O	23°54'29.09"S 50°34'33.34"O

TABELA DIMENSÕES PAVIMENTAÇÃO EM C.B.U.Q 04

Tipo Pavimento	Rua	Trecho	Área
PAVIMENTAÇÃO CBUQ RECAPE	AVENIDA TANCREDO NEVES	04	972.85 m²
Total geral			972.85 m²

COORDENADAS GEOGRÁFICAS 05

Nome Rua	Tipo Pavimento	Trecho	P1	P2
AVENIDA TANCREDO NEVES	PAVIMENTAÇÃO CBUQ RECAPE	05	23°54'23.72"S 50°34'34.07"O	23°54'29.09"S 50°34'33.34"O

TABELA DIMENSÕES PAVIMENTAÇÃO EM C.B.U.Q 05

Tipo Pavimento	Rua	Trecho	Área
PAVIMENTAÇÃO CBUQ RECAPE	AVENIDA TANCREDO NEVES	05	984.30 m²
Total geral			984.30 m²

COORDENADAS GEOGRÁFICAS 06

Nome Rua	Tipo Pavimento	Trecho	P1	P2
RUA CRISTIANO CÉSAR DA SILVA	PAVIMENTAÇÃO CBUQ RECAPE	06	23°54'29.45"S 50°34'30.16"O	23°54'32.55"S 50°34'29.65"O

TABELA DIMENSÕES PAVIMENTAÇÃO EM C.B.U.Q 06

Tipo Pavimento	Rua	Trecho	Área
PAVIMENTAÇÃO CBUQ RECAPE	RUA CRISTIANO CÉSAR DA SILVA	06	487.27 m²
Total geral			487.27 m²

COORDENADAS GEOGRÁFICAS 07

Nome Rua	Tipo Pavimento	Trecho	P1	P2
RUA CRISTIANO CÉSAR DA SILVA	PAVIMENTAÇÃO CBUQ RECAPE	07	23°54'29.45"S 50°34'30.16"O	23°54'32.55"S 50°34'29.65"O

TABELA DIMENSÕES PAVIMENTAÇÃO EM C.B.U.Q 07

Tipo Pavimento	Rua	Trecho	Área
PAVIMENTAÇÃO CBUQ RECAPE	RUA CRISTIANO CÉSAR DA SILVA	07	412.73 m²
Total geral			412.73 m²

TABELA DIMENSÃO DEMOLIÇÃO CALÇADA

Tipo Pavimento	Rua	Trecho	Área
CALÇADA CONCRETO - DEMOLIR	RUA CRISTIANO CÉSAR DA SILVA	06	6.58 m²
CALÇADA CONCRETO - DEMOLIR	RUA APAGUAIA	05	6.57 m²
Total geral			13.14 m²

TABELA FAIXA DE PEDESTRE 04

Qtde	Tipo	Nome Rua	Trecho
2	FAIXA 04	AVENIDA TANCREDO NEVES	04
Total geral			

TABELA DIMENSÕES PAVIMENTAÇÃO EM C.B.U.Q "DETALHES" 05

Tipo Pavimento	Rua	Trecho	Área
PAVIMENTAÇÃO RECAPE - DETALHES	RUA CRISTIANO CÉSAR DA SILVA	05	59.86 m²
Total geral			59.86 m²

TABELA DIMENSÕES PAVIMENTAÇÃO EM C.B.U.Q "DETALHES" 06

Tipo Pavimento	Rua	Trecho	Área
PAVIMENTAÇÃO RECAPE - DETALHES	RUA CRISTIANO CÉSAR DA SILVA	06	89.86 m²
Total geral			89.86 m²

TABELA DIMENSÕES PAVIMENTAÇÃO EM C.B.U.Q "DETALHES" 07

Tipo Pavimento	Rua	Trecho	Área
PAVIMENTAÇÃO RECAPE - DETALHES	AVENIDA TANCREDO NEVES	07	37.06 m²
Total geral			37.06 m²

TABELA DIMENSÕES PAVIMENTAÇÃO EM C.B.U.Q "DETALHES" 08

Tipo Pavimento	Rua	Trecho	Área
PAVIMENTAÇÃO RECAPE - DETALHES	AVENIDA TANCREDO NEVES	08	41.46 m²
Total geral			41.46 m²

TABELA DIMENSÕES PAVIMENTAÇÃO EM C.B.U.Q "DETALHES" 09

Tipo Pavimento	Rua	Trecho	Área
PAVIMENTAÇÃO RECAPE - DETALHES	AVENIDA TANCREDO NEVES	09	13.80 m²
Total geral			13.80 m²

TABELA DIMENSÕES PAVIMENTAÇÃO EM C.B.U.Q "DETALHES" 10

Tipo Pavimento	Rua	Trecho	Área
PAVIMENTAÇÃO RECAPE - DETALHES	AVENIDA TANCREDO NEVES	10	12.51 m²
Total geral			12.51 m²

TABELA DIMENSÕES CALÇADAS 04

Qtde	Tipo Pavimento	Localização	Trecho	Largura	Área
1	CALÇADA EM CONCRETO	AVENIDA TANCREDO NEVES	04	1,50 M	235.45 m²
Total geral					235.45 m²

TABELA DIMENSÕES CALÇADAS 05

Qtde	Tipo Pavimento	Localização	Trecho	Largura	Área
1	CALÇADA EM CONCRETO	AVENIDA TANCREDO NEVES	05	1,50 M	201.77 m²
Total geral					201.77 m²

TABELA DIMENSÕES CALÇADAS 07

Qtde	Tipo Pavimento	Localização	Trecho	Largura	Área
1	CALÇADA EM CONCRETO	RUA CRISTIANO CÉSAR DA SILVA	07	MEDIA - 1,40 M	110.13 m²
Total geral					110.13 m²

TABELA FAIXA DE PEDESTRE 05

Qtde	Tipo	Nome Rua	Trecho
2	FAIXA 05	AVENIDA TANCREDO NEVES	05
Total geral			

PROJETO EXECUTIVO CONSTRUÇÃO

PREFEITURA MUNICIPAL DE SAPOPEMA-PR PROPRIETÁRIO

FOLHA 02/02

IMPLANTAÇÃO DO RECAPEAMENTO ASFALTICO EM C.B.U.Q OBRA

SAPOPEMA - ESTADO DO PARANÁ CIDADE

AVENIDA TANCREDO NEVES E RUA CRISTIANO CÉSAR DA SILVA ENDEREÇO

LOCALIZAÇÃO SITUAÇÃO S/ ESCALA

ART nº : 1720215859832

INFORMAÇÕES DO LOTE

QUADRA..... LOCAL: SAPOPEMA-PR

LOTE..... RUA

CADASTRO: SAPOPEMA-PR

MATRICULA: SAPOPEMA-PR

ÁREA:

ÁREA DE INTERVENÇÃO: 6.231,21 m²

PROJETISTA: LEONARDO EULETÉRIO

Data: 19/11/2021

Prefeito Municipal PAULO MAXIMIANO DE SOUZA JUNIOR

Responsável Técnico ENGº CIVIL FÁBIA ROBERTA P. ELETÉRIO DE OLIVEIRA Crea SP nº 506.345.854-4/D - Visto Pr nº 145077