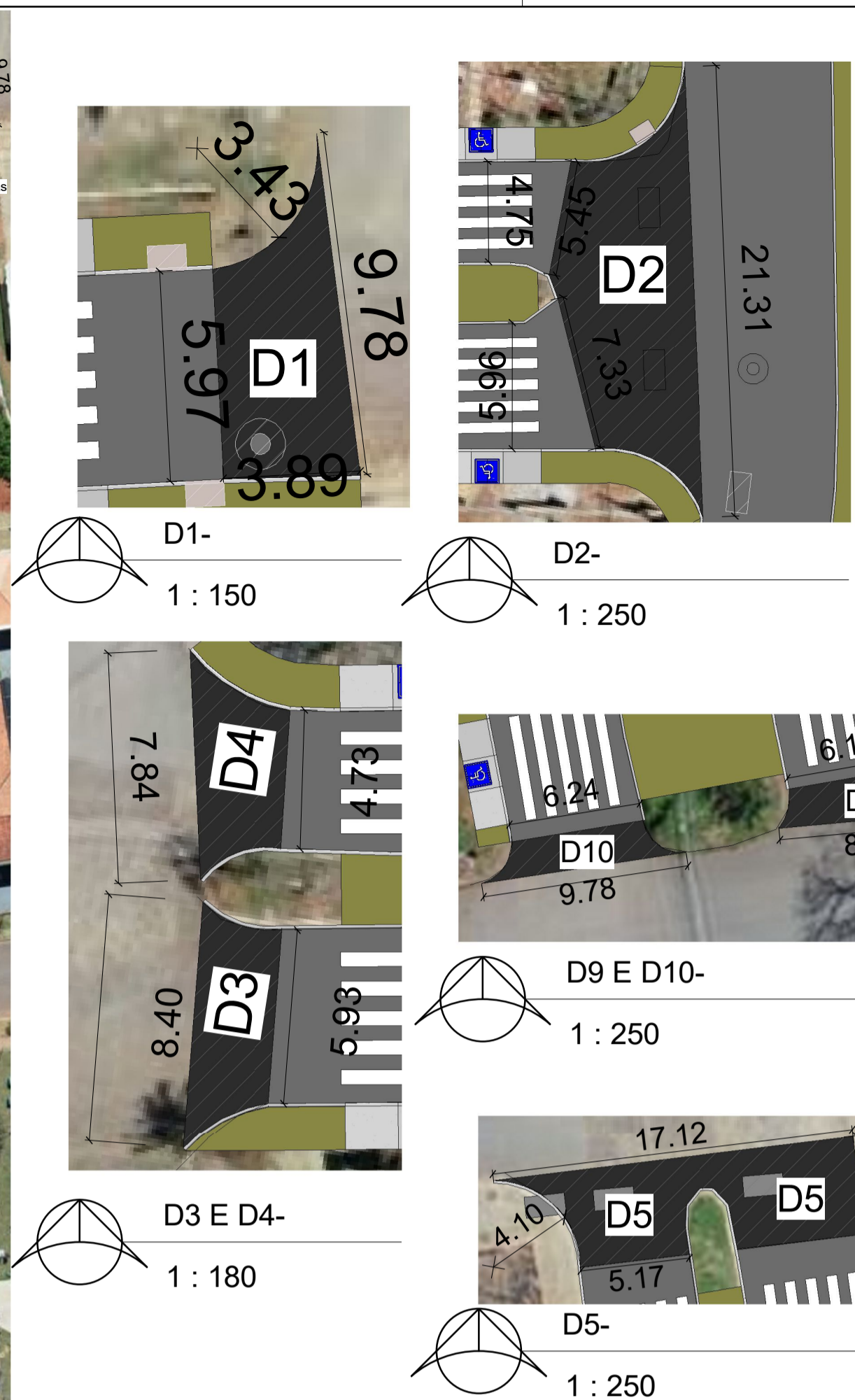


Des.: Direitos autorais deste projeto constam nos termos do Art. 184 Cod. Penal.



**TABELA RAMPA DE ACESSIBILIDADE**

Qtds	Tipo	Nome Rua	Trecho
6	RAMPA 01	RUA ARAGUAIA	01
2	RAMPA 02	RUA CRISTIANO CÉSAR DA SILVA	02
2	RAMPA 03	RUA CRISTIANO CÉSAR DA SILVA	03
2	RAMPA 04	AVENIDA TANCREDO NEVES	04
2	RAMPA 05	AVENIDA TANCREDO NEVES	05
1	RAMPA 06	RUA CRISTIANO CÉSAR DA SILVA	06
1	RAMPA 07	RUA CRISTIANO CÉSAR DA SILVA	07
16			

**TABELA FAIXA DE PEDESTRE**

Qtds	Tipo	Nome Rua	Trecho
3	FAIXA 01	RUA ARAGUAIA	01
2	FAIXA 02	RUA CRISTIANO CÉSAR DA SILVA	02
2	FAIXA 03	RUA CRISTIANO CÉSAR DA SILVA	03
2	FAIXA 04	AVENIDA TANCREDO NEVES	04
2	FAIXA 05	AVENIDA TANCREDO NEVES	05
1	FAIXA 06	RUA CRISTIANO CÉSAR DA SILVA	06
1	FAIXA 07	RUA CRISTIANO CÉSAR DA SILVA	07
	Total geral		07

**COORDENADAS GEOGRÁFICAS**

Nome Rua	Tipo Pavimento	Trecho	P1	P2
RUA ARAGUAIA	PAVIMENTAÇÃO CBUQ RECAPE	01	23°54'23.05"S 50°34'27.91"O	23°54'23.56"S 50°34'34.45"O
RUA CRISTIANO CÉSAR DA SILVA	PAVIMENTAÇÃO CBUQ RECAPE	02	23°54'23.48"S 50°34'30.85"O	23°54'28.79"S 50°34'30.18"O
RUA CRISTIANO CÉSAR DA SILVA	PAVIMENTAÇÃO CBUQ RECAPE	03	23°54'23.48"S 50°34'30.85"O	23°54'28.79"S 50°34'30.18"O
AVENIDA TANCREDO NEVES	PAVIMENTAÇÃO CBUQ RECAPE	04	23°54'23.72"S 50°34'34.07"O	23°54'29.09"S 50°34'33.34"O
AVENIDA TANCREDO NEVES	PAVIMENTAÇÃO CBUQ RECAPE	05	23°54'23.72"S 50°34'34.07"O	23°54'29.09"S 50°34'33.34"O
RUA CRISTIANO CÉSAR DA SILVA	PAVIMENTAÇÃO CBUQ RECAPE	06	23°54'29.45"S 50°34'30.16"O	23°54'32.55"S 50°34'29.65"O
RUA CRISTIANO CÉSAR DA SILVA	PAVIMENTAÇÃO CBUQ RECAPE	07	23°54'29.45"S 50°34'30.16"O	23°54'32.55"S 50°34'29.65"O
	Total geral			

**TABELA DIMENSÕES PAVIMENTAÇÃO EM C.B.U.Q**

Tipo Pavimento	Rua	Trecho	Área
PAVIMENTAÇÃO CBUQ RECAPE	RUA ARAGUAIA	01	1211.88 m²
PAVIMENTAÇÃO CBUQ RECAPE	RUA CRISTIANO CÉSAR DA SILVA	02	969.09 m²
PAVIMENTAÇÃO CBUQ RECAPE	RUA CRISTIANO CÉSAR DA SILVA	03	787.61 m²
PAVIMENTAÇÃO CBUQ RECAPE	AVENIDA TANCREDO NEVES	04	972.85 m²
PAVIMENTAÇÃO CBUQ RECAPE	AVENIDA TANCREDO NEVES	05	984.30 m²
PAVIMENTAÇÃO CBUQ RECAPE	RUA CRISTIANO CÉSAR DA SILVA	06	487.27 m²
PAVIMENTAÇÃO CBUQ RECAPE	RUA CRISTIANO CÉSAR DA SILVA	07	412.73 m²
	Total geral		5825.73 m²

**TABELA DIMENSÕES PAVIMENTAÇÃO EM C.B.U.Q "DETALHES"**


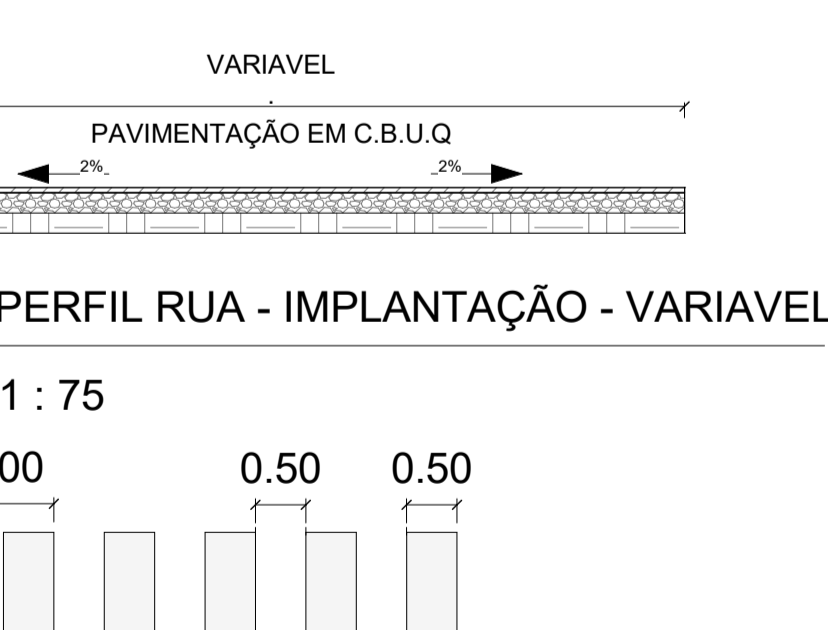
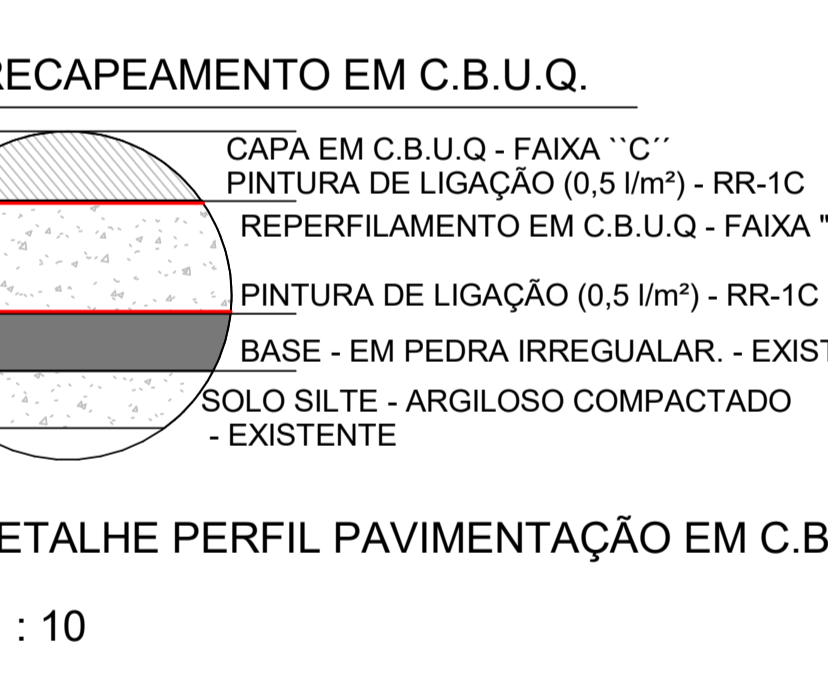
Tipo Pavimento	Rua	Trecho	Área
PAVIMENTAÇÃO RECAPE - DETALHES	RUA CRISTIANO CÉSAR DA SILVA	02	89.67 m²
PAVIMENTAÇÃO RECAPE - DETALHES	RUA CRISTIANO CÉSAR DA SILVA	05	59.86 m²
PAVIMENTAÇÃO RECAPE - DETALHES	RUA CRISTIANO CÉSAR DA SILVA	04	17.57 m²
PAVIMENTAÇÃO RECAPE - DETALHES	RUA CRISTIANO CÉSAR DA SILVA	03	18.63 m²
PAVIMENTAÇÃO RECAPE - DETALHES	RUA CRISTIANO CÉSAR DA SILVA	06	89.86 m²
PAVIMENTAÇÃO RECAPE - DETALHES	RUA ARAGUAIA	01	25.05 m²
PAVIMENTAÇÃO RECAPE - DETALHES	AVENIDA TANCREDO NEVES	08	41.46 m²
PAVIMENTAÇÃO RECAPE - DETALHES	AVENIDA TANCREDO NEVES	07	37.06 m²
PAVIMENTAÇÃO RECAPE - DETALHES	AVENIDA TANCREDO NEVES	10	12.51 m²
PAVIMENTAÇÃO RECAPE - DETALHES	AVENIDA TANCREDO NEVES	09	13.80 m²
	Total geral		405.48 m²

**TABELA DIMENSÕES CALÇADAS**

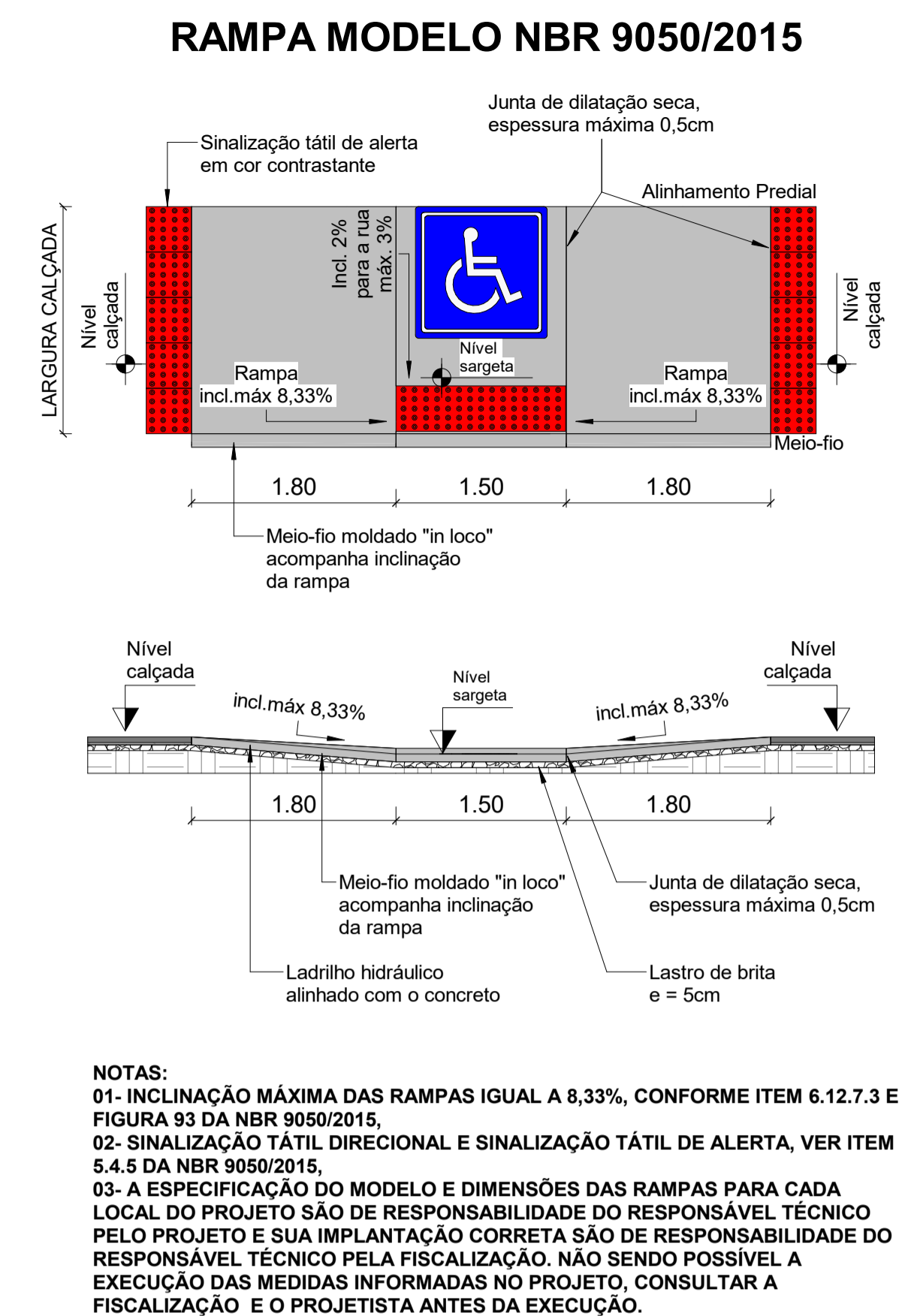
Qtds	Tipo Pavimento	Localização	Trecho	Largura	Área
1	CALÇADA EM CONCRETO	AVENIDA TANCREDO NEVES	04	1.50 M	235.45 m²
1	CALÇADA EM CONCRETO	AVENIDA TANCREDO NEVES	05	1.50 M	201.77 m²
	RUA ARAGUAIA				
1	CALÇADA CONCRETO - DEMOLIR	RUA ARAGUAIA	05	1.50 M	6.57 m²
7	CALÇADA EM CONCRETO	RUA ARAGUAIA	01	1.50 M	529.08 m²
	RUA CRISTIANO CÉSAR DA SILVA				
1	CALÇADA CONCRETO - DEMOLIR	RUA CRISTIANO CÉSAR DA SILVA	06	1.50 M	6.58 m²
1	CALÇADA EM CONCRETO	RUA CRISTIANO CÉSAR DA SILVA	02	1.50 M	236.13 m²
1	CALÇADA EM CONCRETO	RUA CRISTIANO CÉSAR DA SILVA	03	1.50 M	243.42 m²
1	CALÇADA EM CONCRETO	RUA CRISTIANO CÉSAR DA SILVA	07	MEDIA - 1.40 M	110.13 m²
	Total geral				1569.12 m²

**TABELA DIMENSÃO DEMOLIÇÃO CALÇADA**

Tipo Pavimento	Rua	Trecho	Área
CALÇADA CONCRETO - DEMOLIR	RUA CRISTIANO CÉSAR DA SILVA	06	6.58 m²
CALÇADA CONCRETO - DEMOLIR	RUA ARAGUAIA	05	6.57 m²
	Total geral		13.14 m²



FAIXA DE PEDESTRE - TINTA RETRORREFLETIVA A BASE DE RESINA ACRÍLICA COM MICROESFERAS DE VIDRO



PAVIMENTAÇÃO EM C.B.U.Q À EXECUTAR  
 PAVIMENTAÇÃO EM C.B.U.Q DETALHES À EXECUTAR

**PROJETO EXECUTIVO DE IMPLANTAÇÃO** FOLHA 01/01

PREFEITURA MUNICIPAL DE SAOPEMA-PR PROPRIETÁRIO

IMPLANTAÇÃO DO RECAPEAMENTO ASFALTICO EM C.B.U.Q OBRA

SAOPEMA - ESTADO DO PARANÁ CIDADE

AV. TANCREDO NEVES, RUA CRISTIANO CÉSAR DA SILVA E RUA ARAGUAIA ENDEREÇO

LOCALIZAÇÃO SITUAÇÃO S/ ESCALA

ART nº : 1720215859832

INFORMAÇÕES DO LOTE  
 QUADRA..... LOCAL: RUA  
 LOTE.....  
 CADASTRO.....  
 MATRÍCULA.....

ÁREA:  
 ÁREA DE INTERVENÇÃO: 6.231,21 m²

PROJETISTA: LEONARDO ELETÉRIO Data: 19/11/2021

Prefeito Municipal PAULO MAXIMIANO DE SOUZA JUNIOR

Responsável Técnico ENGº CIVIL FÁBIA ROBERTA P. ELETÉRIO DE OLIVEIRA Crea SP nº 506.345.854-4/D - Visto Pr nº 145077

MÉTODO INSTITUTO BRASILEIRO DE GEOGRAFIA E ESTATÍSTICA CORDENADA SIRGAS 2000 DRONE: PHANTOM 4 PRO. SISTEMA PPK E RTK