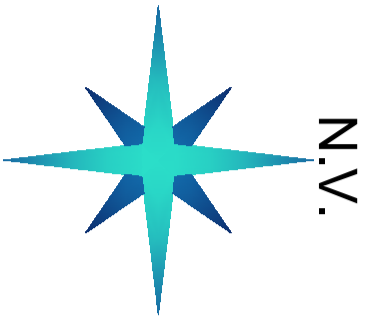
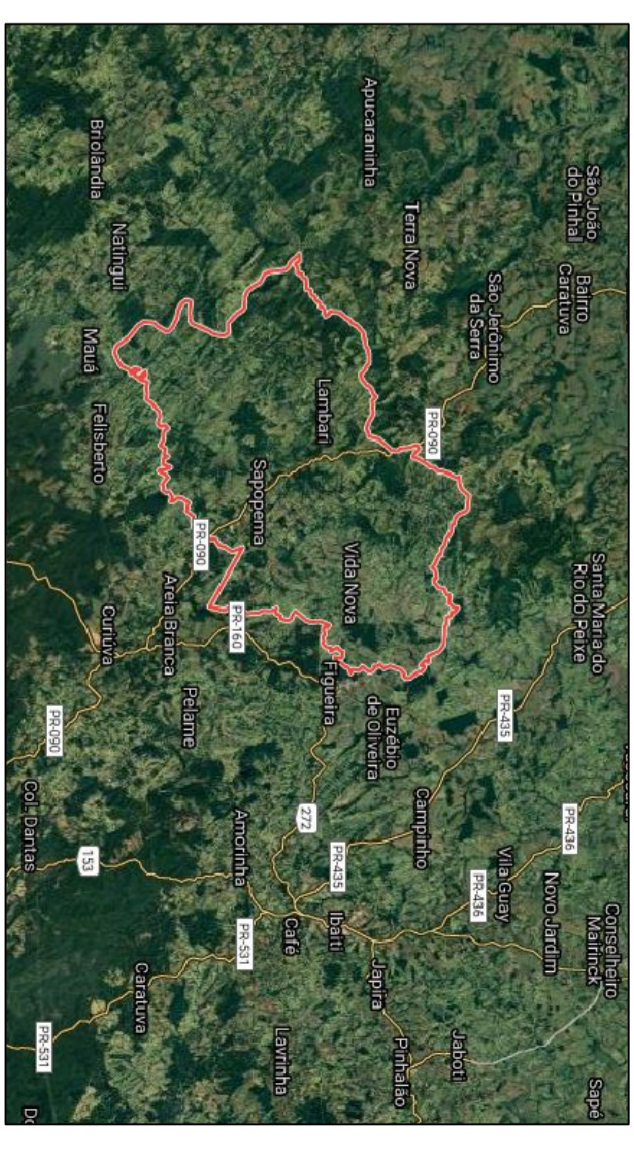
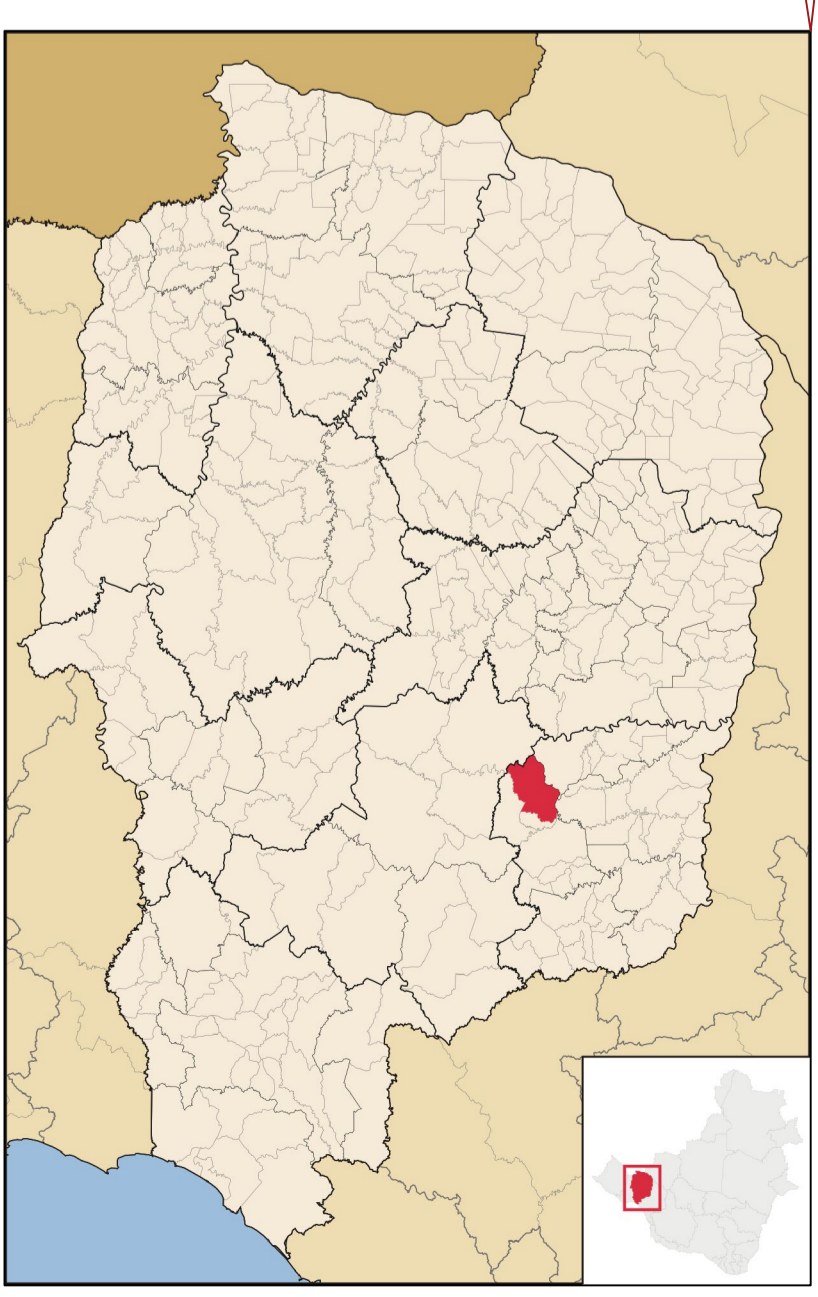


**PLANTA DE LOCALIZAÇÃO**  
MUNICÍPIO DE SAPOPEMA  
S/ ESCALA



COORDENADAS GEográfICAS			
NOME DA RUA	FRECHO	P1	P2
RUA ARAGUAIA	01	23°54'23.05"S 50°34'27.81"W	23°54'23.06"S 50°34'24.49"W
RUA CRISTIANO CÉSAR DA SILVA	02 E 03	23°54'23.86"S 50°34'28.86"W	23°54'20.09"S 50°34'28.18"W
AV. TANCREDI NEVES	04 E 05	23°54'23.72"S 50°34'34.07"W	23°54'13.34"W 50°34'28.53"S
RUA CRISTIANO CÉSAR DA SILVA	06 E 07	23°54'13.37"S 50°34'27.00"W	23°54'16.53"S 50°34'28.93"W



**PROJETO RECAPEAMENTO ASFÁLTICO**  
**LOCALIZAÇÃO**

FOLHA  
01/01



PREFEITURA MUNICIPAL DE SAPOPEMA-PR  
PROPRIETÁRIO

IMPLANTATION DO RECAPEAMENTO ASFÁLTICO EM C.B.U.Q  
CIVIL  
SAPOPEMA - ESTADO DO PARANÁ  
CIVIL  
AV. TANCREDI NEVES, RUA CRISTIANO CÉSAR DA SILVA E RUA  
ARAGUAIA  
ENFERMAGEM

LOCALIZAÇÃO  
SITUAÇÃO S/ESCALA  
ART n° : 1720215859832



INFORMAÇÕES DO LOTE  
QUADRA ..... LOCAL:  
LOTE .....  
CADASTRO:  
MATEMÁTICA

ÁREA:  
ÁREA DE INTERVENÇÃO: 6.231,21 m²  
DESENHISTA:  
LEONARDO ELEUTERIO  
Data:  
19/11/2021  
Prefeitura Municipal  
PAULO MARCIANO DE SOUZA JUNIOR  
Desenhista Técnico  
FABIA ROBERTA P. ELEUTERIO DE OLIVEIRA  
Crea SP n° 598.345.854-4/4 - Visto P n° 14.977

APPROVAÇÃO: