




TRECHO 01
1 : 350



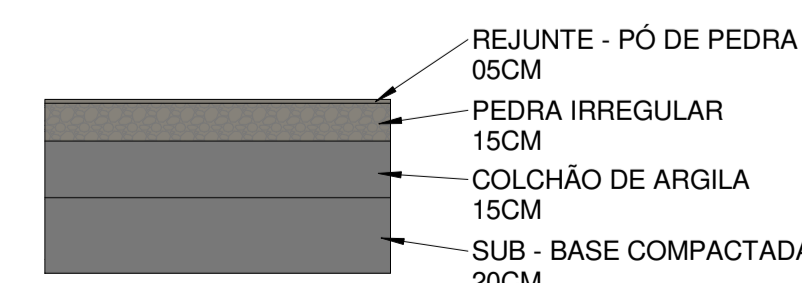
TRECHO 02
1 : 400



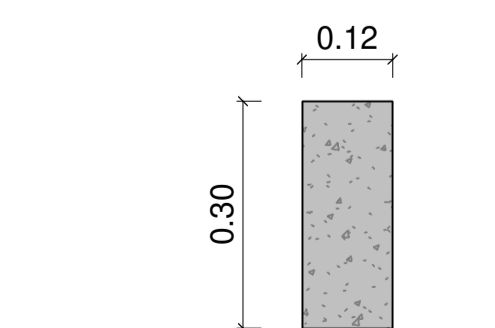
TRECHO 03
1 : 400



PERFIL PEDRA IRREGULAR 01
1 : 25



SECÇÃO PEDRA IRREGULAR
1 : 20



FINCADINHA
1 : 10

| COORDENADAS GEOGRÁFICAS 01 | | | | |
|----------------------------|-----------------|--------|--------------------------------|--------------------------------|
| Nome Rua | Tipo Pavimento | Trecho | P1 | P2 |
| LAMBARI | PEDRA IRREGULAR | 01 | 23°51'24.04"S 50°39'44.83"O | 23°51'44.32"S 50°39'48.06"O |

| TABELA DIMENSÕES PEDRA IRREGULAR 01 | | | |
|-------------------------------------|---------|--------|------------|
| Tipo Pavimento | Rua | Trecho | Área |
| PEDRA IRREGULAR | LAMBARI | 01 | 4136.02 m² |
| Total geral | | | 4136.02 m² |

| FINCADINHA | | | |
|-------------|----------|--------|-------------|
| Tipo | Nome Rua | Trecho | Comprimento |
| Fincadinha | LAMBARI | 01 | 6.00 |
| Fincadinha | | | 6.00 |
| Total geral | | | 6.00 |

MÉTODO
INSTITUTO BRASILEIRO
DE GEOGRAFIA E ESTATÍSTICA
CORDENADA SIRGAS 2000
DRONE: PHANTOM 4 PRO.
SISTEMA PPK E RTK

PAVIMENTAÇÃO EM C.B.U.Q À EXECUTAR

PAVIMENTAÇÃO EM C.B.U.Q DETALHES À EXECUTAR

**PROJETO EXECUTIVO
CONSTRUÇÃO**

FOLHA
01/01



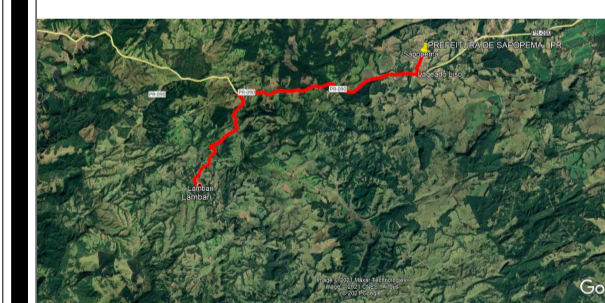
PREFEITURA MUNICIPAL DE SAOPEMA-PR
PROPRIETÁRIO

CONSTRUÇÃO DE PEDRA IRREGULAR
OBRA

SAOPEMA - ESTADO DO PARANÁ
CIDADE

LAMBARI
ENDEREÇO

LOCALIZAÇÃO
SITUAÇÃO S/ ESCALA



ART n° : 1720215544980

INFORMAÇÕES DO LOTE

QUADRA.....
LOTE.....
CADASTRO:
MATRICULA:

LOCAL:
RUA

ÁREA:

ÁREA DE INTERVENÇÃO: 4.136.02 m²

PROJETISTA:
LEONARDO ELEUTÉRIO

Data:
30/09/2021

Prefeito Municipal
PAULO MAXIMIANO DE SOUZA JUNIOR

Responsável Técnico
ENGRº CIVIL
FÁBIA ROBERTA P. ELEUTÉRIO DE OLIVEIRA
Crea SP nº 506.345.854-4/D - Visto Pr nº 145077