

Des.: Direitos autorais deste projeto constam nos termos do Art. 184 Cod. Penal



TRECHO 03
1 : 240



TRECHO 04
1 : 225

COORDENADAS GEOGRÁFICAS 04				
Nome Rua	Tipo Pavimento	Trecho	P1	P2
RUA D	PEDRA IRREGULAR	04	23°55'50.25"S 50°34'7.04"O	23°55'51.91"S 50°34'6.96"O

TABELA DIMENSÕES PAVIMENTAÇÃO "PEDRA IRREGULAR" 04			
Tipo Pavimento	Rua	Trecho	Área
PEDRA IRREGULAR	RUA D	04	454.04 m²
Total geral			454.04 m²

TABELA DIMENSÕES PAVIMENTAÇÃO "PEDRA IRREGULAR DETALHES" 04			
Tipo Pavimento	Rua	Trecho	Área
PEDRA IRREGULAR - DETALHES	RUA D	04	87.83 m²
Total geral			87.83 m²

TABELA DE "MEIO FIO" 04			
Tipo	Nome Rua	Trecho	Comprimento
MEIO FIO TIPO 6			203.97
MEIO FIO TIPO 6	RUA D	04	203.97
Total geral			203.97

FINCADINHA 02			
Tipo	Nome Rua	Trecho	Comprimento
FINCADINHA			5.24
FINCADINHA	RUA D	04	5.24
Total geral			5.24

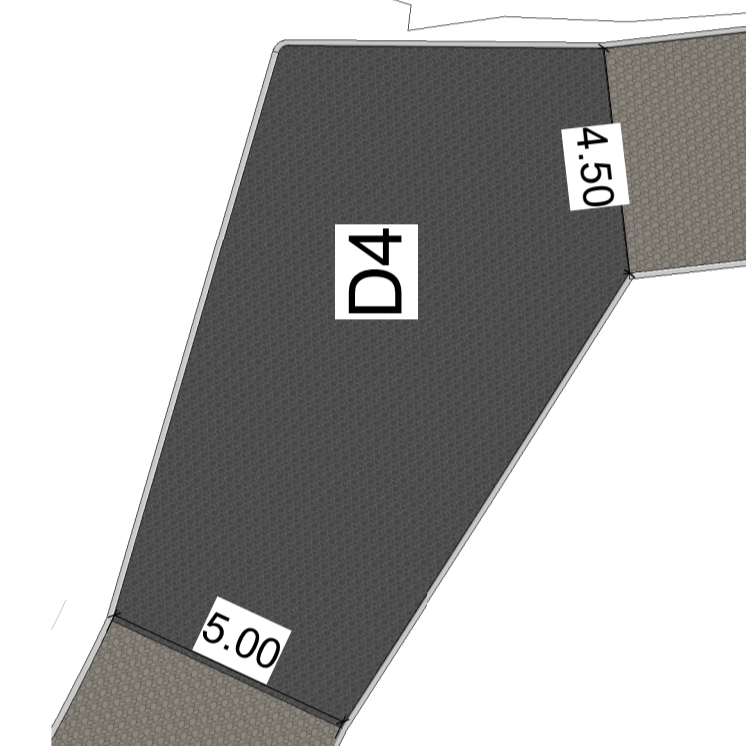
COORDENADAS GEOGRÁFICAS 03				
Nome Rua	Tipo Pavimento	Trecho	P1	P2
RUA C	PEDRA IRREGULAR	03	23°55'48.53"S 50°34'6.96"O	23°55'48.85"S 50°34'4.09"O

TABELA DIMENSÕES PAVIMENTAÇÃO "PEDRA IRREGULAR" 03			
Tipo Pavimento	Rua	Trecho	Área
PEDRA IRREGULAR	RUA C	03	399.56 m²
Total geral			399.56 m²

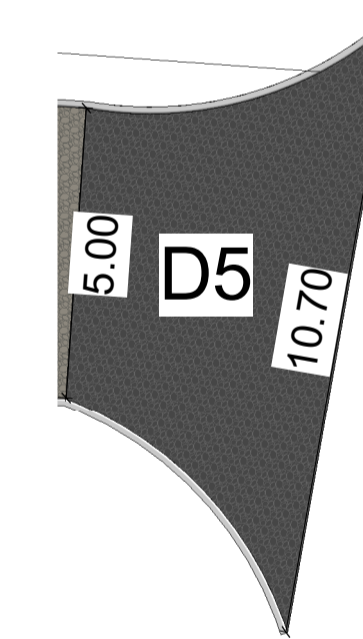
TABELA DIMENSÕES PAVIMENTAÇÃO "PEDRA IRREGULAR DETALHES" 03			
Tipo Pavimento	Rua	Trecho	Área
PEDRA IRREGULAR - DETALHES	RUA C	03	67.39 m²
Total geral			67.39 m²

TABELA DIMENSÕES PAVIMENTAÇÃO "PEDRA IRREGULAR DETALHES" 05			
Tipo Pavimento	Rua	Trecho	Área
PEDRA IRREGULAR - DETALHES	RUA C	03	32.07 m²
Total geral			32.07 m²

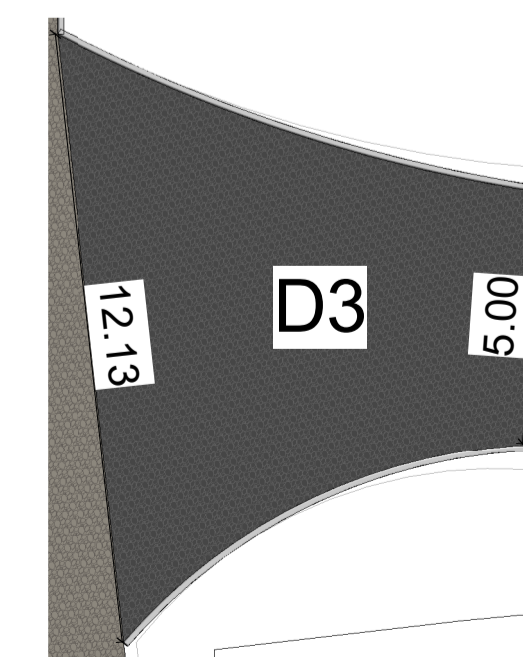
TABELA DE "MEIO FIO" 03			
Tipo	Nome Rua	Trecho	Comprimento
MEIO FIO TIPO 6			190.11
MEIO FIO TIPO 6	RUA C	03	190.11
Total geral			190.11



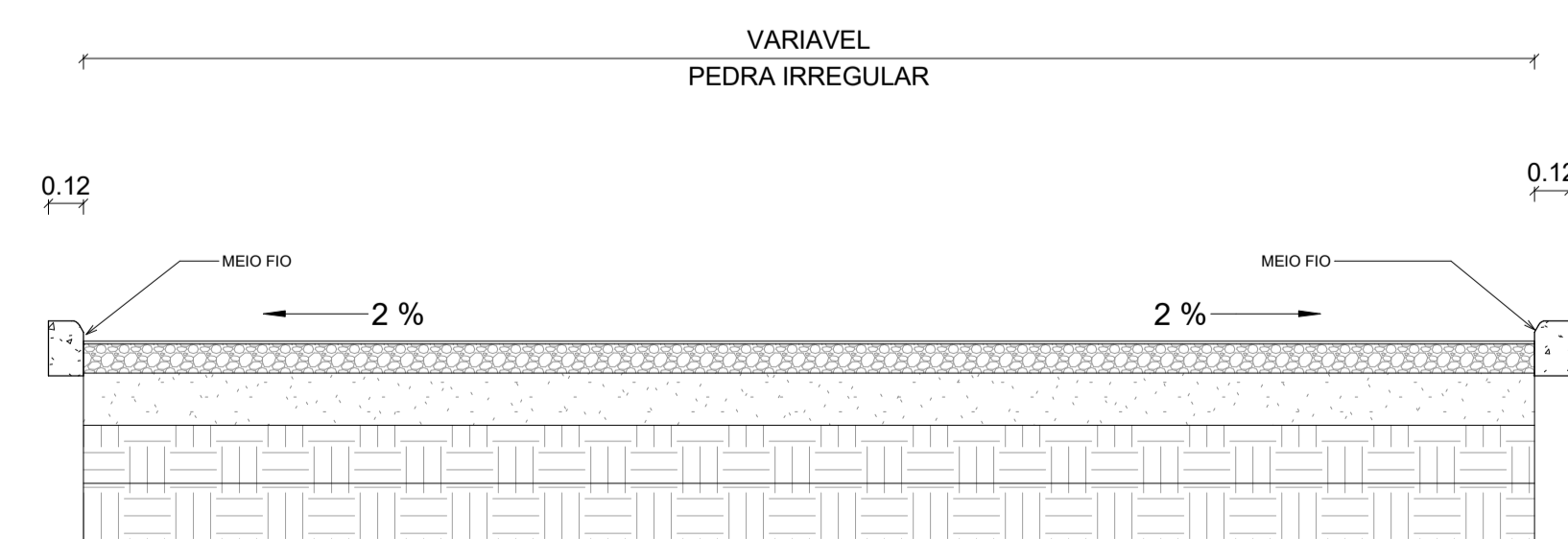
D4
1 : 150



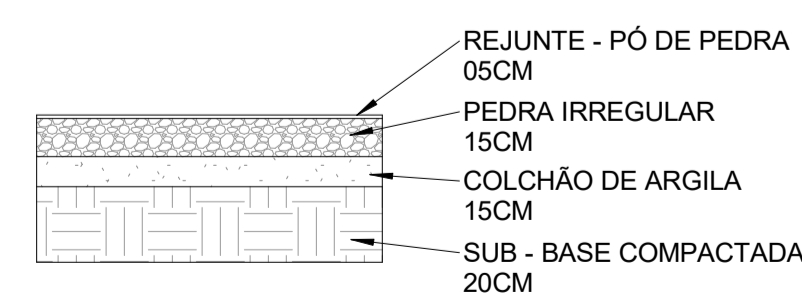
D5
1 : 130



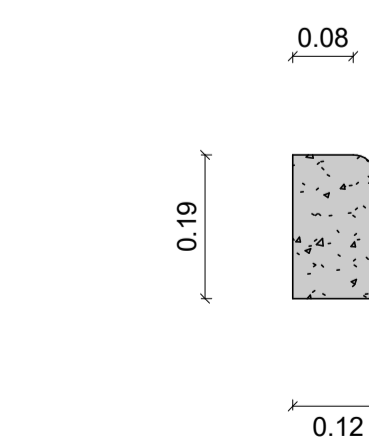
D3
1 : 150



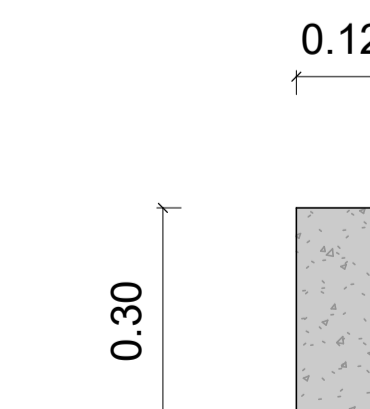
PEDRA IRREGULAR E MEIO-FIO 03
1 : 25



SECÇÃO PEDRA IRREGULAR
1 : 20



MEIO FIO 03
1 : 10



FINCADINHA
1 : 10

MÉTODO
INSTITUTO BRASILEIRO
DE GEOGRAFIA E ESTATÍSTICA
CORDENADA SIRGAS 2000
DRONE: PHANTOM 4 PRO.
SISTEMA PPK E RTK

- PEDRA IRREGULAR À EXECUTAR
- PEDRA IRREGULAR DETALHES À EXECUTAR

**PROJETO EXECUTIVO
EM PEDRA IRREGULAR**

FOLHA
02/02



PREFEITURA MUNICIPAL DE SAOPEMA-PR
PROPRIETÁRIO

CONSTRUÇÃO DE PEDRA IRREGULAR
OBRA

SAOPEMA - ESTADO DO PARANÁ
CIDADE

BAIRRO TEIXEIRA
ENDEREÇO

LOCALIZAÇÃO
SITUAÇÃO S/ ESCALA



ART nº : 1720214118804

INFORMAÇÕES DO LOTE
QUADRA.....
LOTE..... LOCAL:
CADASTRO:..... RUA
MATRICULA:.....

Prefeito Municipal
PAULO MAXIMIANO DE SOUZA JUNIOR

Responsável Técnico
ENGRº CIVIL
FÁBIA ROBERTA P. ELEUTÉRIO DE OLIVEIRA
Crea SP nº 506.345.854-4/D - Visto Pr nº 145077

ÁREA:
ÁREA DE INTERVENÇÃO: 1.884,76 m²

PROJETISTA:
LEONARDO ELEUTÉRIO Data:
13/08/2021