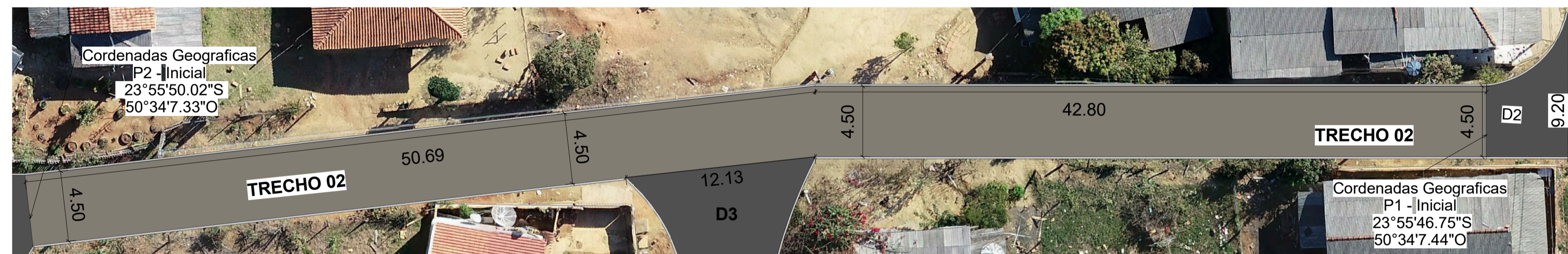
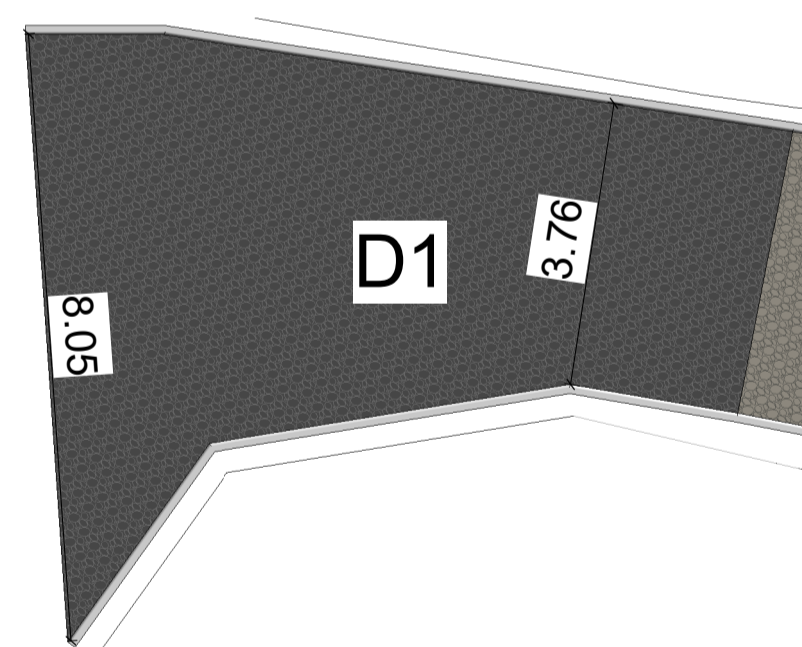




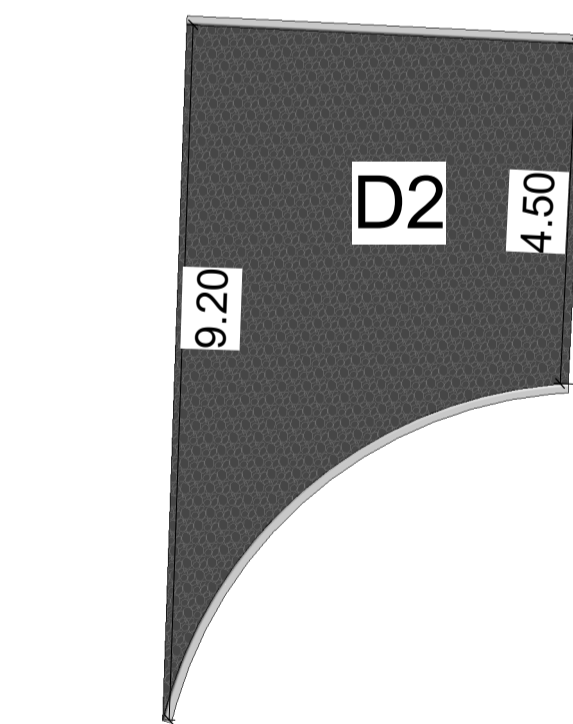
TRECHO 01
1 : 200



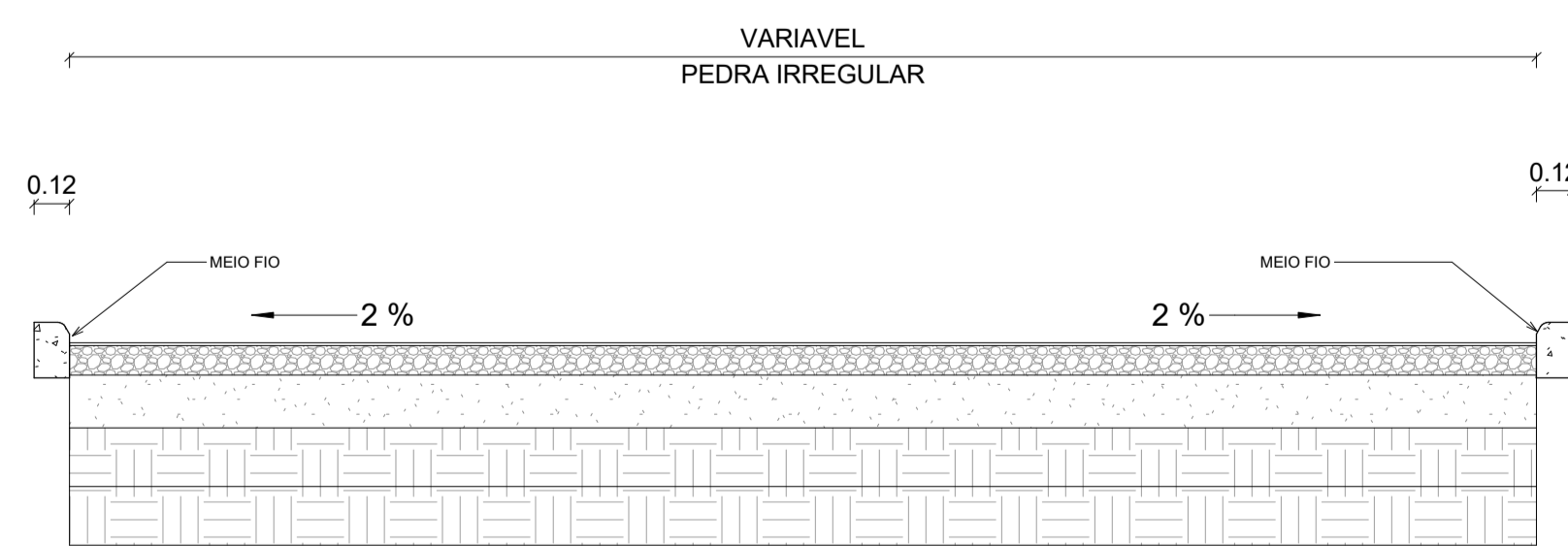
TRECHO 02
1 : 200



D1
1 : 100



D2
1 : 100



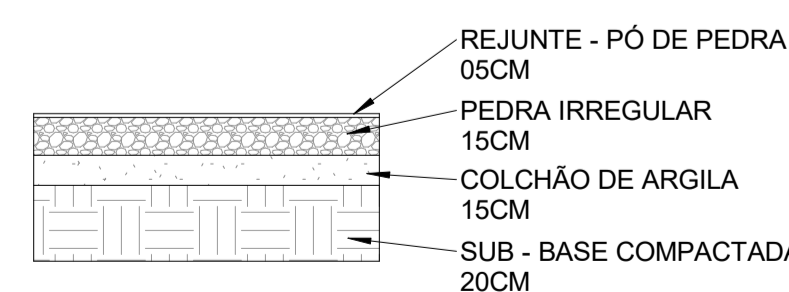
PEDRA IRREGULAR E MEIO-FIO 02
1 : 25

COORDENADAS GEOGRÁFICAS 02				
Nome Rua	Tipo Pavimento	Trecho	P1	P2
RUA B	PEDRA IRREGULAR	02	23°55'46.75"S 50°34'7.44"O	23°55'48.34"S 50°34'7.43"O

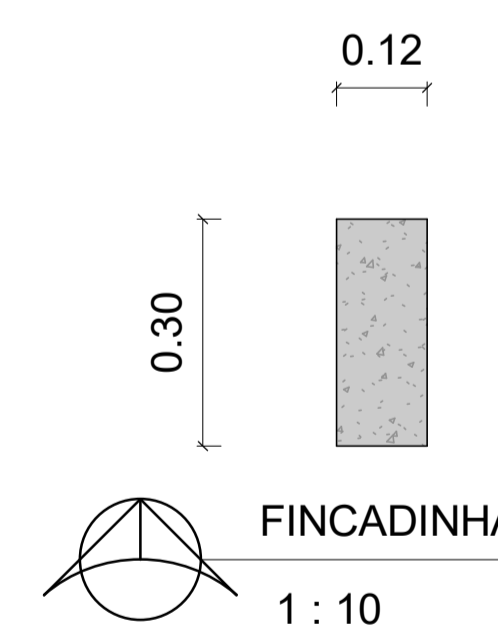
TABELA DIMENSÕES PAVIMENTAÇÃO "PEDRA IRREGULAR DETALHES" 02			
Tipo Pavimento	Rua	Trecho	Área
PEDRA IRREGULAR - DETALHES	RUA B	02	29.94 m²
Total geral			29.94 m²

TABELA DIMENSÕES PAVIMENTAÇÃO "PEDRA IRREGULAR" 02			
Tipo Pavimento	Rua	Trecho	Área
PEDRA IRREGULAR	RUA B	02	419.43 m²
Total geral			419.43 m²

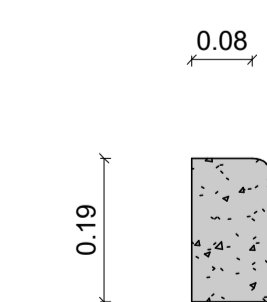
TABELA DE "MEIO FIO" 02			
Tipo	Nome Rua	Trecho	Comprimento
MEIO FIO TIPO 6	RUA B	02	193.51
Total geral			193.51



SECÇÃO PEDRA IRREGULAR
1 : 20



FINCADINHA
1 : 10



MEIO FIO 01
1 : 10

COORDENADAS GEOGRÁFICAS 01				
Nome Rua	Tipo Pavimento	Trecho	P1	P2
RUA A	PEDRA IRREGULAR	01	23°55'43.33"S 50°34'6.72"O	23°55'46.53"S 50°34'7.58"O

TABELA DIMENSÕES PAVIMENTAÇÃO "PEDRA IRREGULAR" 01			
Tipo Pavimento	Rua	Trecho	Área
PEDRA IRREGULAR	RUA A	01	348.06 m²
Total geral			348.06 m²

TABELA DIMENSÕES PAVIMENTAÇÃO "PEDRA IRREGULAR DETALHES" 01			
Tipo Pavimento	Rua	Trecho	Área
PEDRA IRREGULAR - DETALHES	RUA A	01	46.44 m²
Total geral			46.44 m²

TABELA DE "MEIO FIO" 01			
Tipo	Nome Rua	Trecho	Comprimento
MEIO FIO TIPO 6	RUA A	01	203.62
Total geral			203.62

FINCADINHA 01			
Tipo	Nome Rua	Trecho	Comprimento
FINCADINHA	RUA C	03	4.04
Total geral			4.04

MÉTODO
INSTITUTO BRASILEIRO
DE GEOGRAFIA E ESTATÍSTICA
CORDENADA SIRGAS 2000
DRONE: PHANTOM 4 PRO.
SISTEMA PPK E RTK

PEDRA IRREGULAR À EXECUTAR

PEDRA IRREGULAR DETALHES À EXECUTAR

**PROJETO EXECUTIVO
EM PEDRA IRREGULAR**

FOLHA
01/02



PREFEITURA MUNICIPAL DE SAOPEMA-PR
PROPRIETÁRIO

**CONSTRUÇÃO DE PEDRA IRREGULAR
OBRA**

SAOPEMA - ESTADO DO PARANÁ
CIDADE

BAIRRO TEIXEIRA
ENDEREÇO

**LOCALIZAÇÃO
SITUAÇÃO S/ ESCALA**



ART n° : 1720214118804

INFORMAÇÕES DO LOTE

QUADRA.....
LOTE..... LOCAL:
CADASTRO:..... RUA
MATRICULA:.....

Prefeito Municipal
PAULO MAXIMIANO DE SOUZA JUNIOR

Responsável Técnico
ENGRº CIVIL
FÁBIA ROBERTA P. ELEUTÉRIO DE OLIVEIRA
Crea SP n° 506.345.854.4/D - Visto Pr n° 145077

ÁREA:

ÁREA DE INTERVENÇÃO: 1.884,76 m²

PROJETISTA:
LEONARDO ELEUTÉRIO

Data:
13/08/2021