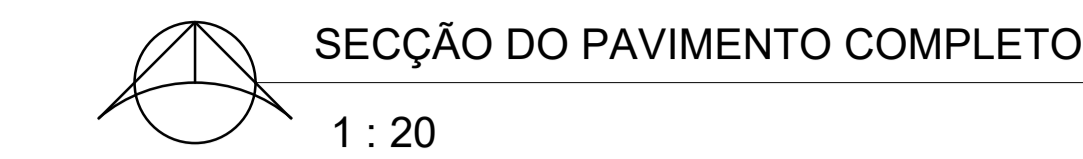
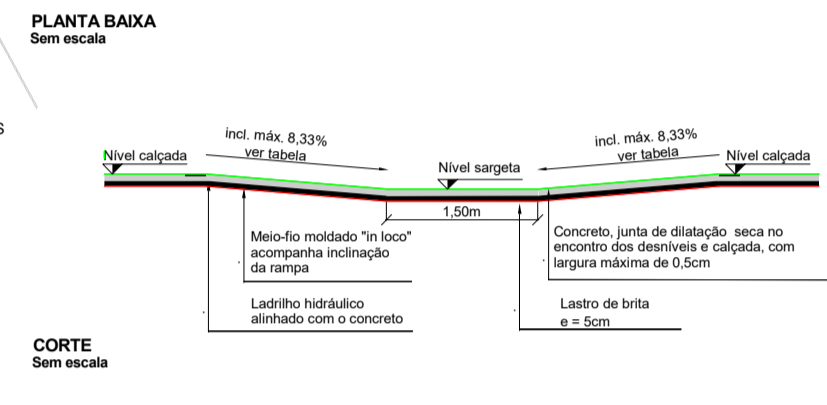
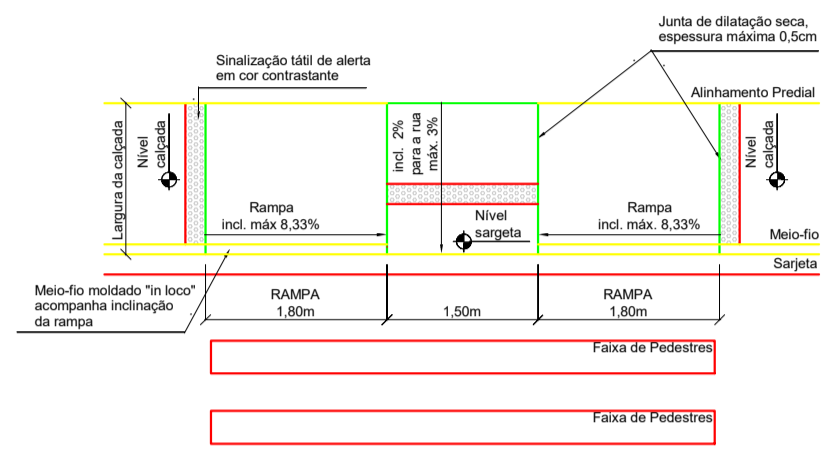


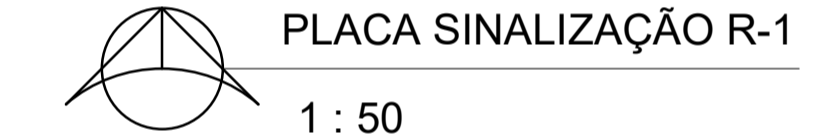
FAIXA DE PEDESTRE - TINTA RETRORREFLETIVA A BASE DE RESINA ACRÍLICA COM MICROESFERAS DE VIDRO



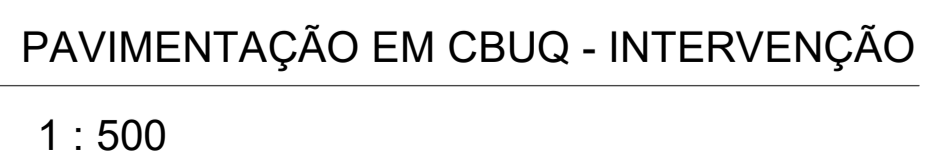
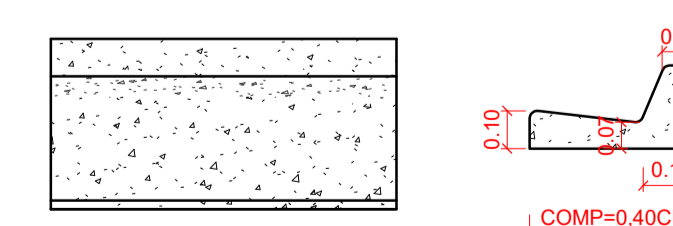

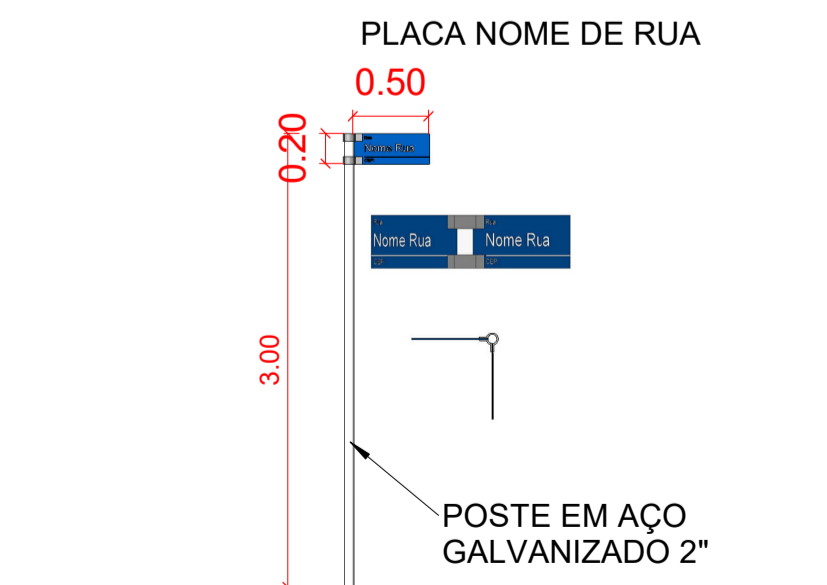
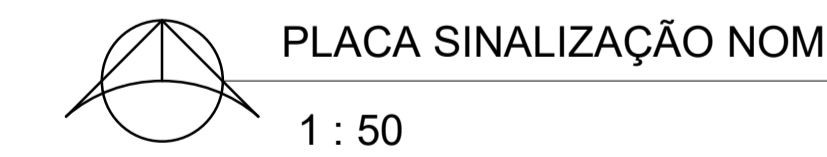

RAMPA MODELO NBR 9050/2015



NOTAS:  
01- INCLINAÇÃO MÁXIMA DAS RAMPAS IGUAL A 8,33%, CONFORME ITEM 6.1.2.7.3 E FIGURA 93 DA NBR 9050/2015.  
02- SINALIZAÇÃO TÁTIL DIRECIONAL E SINALIZAÇÃO TÁTIL DE ALERTA, VER ITEM 6.4.4 DA NBR 9050/2015.  
03- A ESPECIFICAÇÃO DO MODELO E DIMENSÕES DAS RAMPAS PARA CADA LOCAL DO PROJETO SÃO DE RESPONSABILIDADE DO RESPONSÁVEL TÉCNICO PELO PROJETO E SUA IMPLANTAÇÃO CORRETA SÃO DE RESPONSABILIDADE DO RESPONSÁVEL TÉCNICO PELA FISCALIZAÇÃO, NÃO SENDO POSSÍVEL A EXECUÇÃO DAS MEDIDAS INFORMADAS NO PROJETO, CONSULTAR A FISCALIZAÇÃO E O PROJETISTA ANTES DA EXECUÇÃO.



R-1 PARADA OBRIGATORIA



COORDENADAS GEOGRÁFICAS			
Nome Rua	Trecho	Pontos	Coordenadas
JAIME ROLIM MAINARDES	01	P1	23°54'27.96\"S 50°34'13.05\"O
JAIME ROLIM MAINARDES	01	P2	23°54'29.69\"S 50°34'12.04\"O
MARIA AUGUSTA DE GODOY	02	P1	23°54'29.46\"S 50°34'13.89\"S
MARIA AUGUSTA DE GODOY	02	P2	23°54'30.63\"S 50°34'13.89\"S
MARIA AUGUSTA DE GODOY	03	P1	23°54'31.70\"S 50°34'14.47\"O
MARIA AUGUSTA DE GODOY	03	P2	23°54'30.87\"S 50°34'13.89\"O
ORLANDO GUERREIRO	04	P1	23°54'30.87\"S 50°34'13.89\"O
ORLANDO GUERREIRO	04	P2	23°54'32.08\"S 50°34'12.54\"O
JOSÉ DA COSTA LIMÃO	05	P1	23°54'32.21\"S 50°34'12.59\"O
JOSÉ DA COSTA LIMÃO	05	P2	23°54'32.67\"S 50°34'13.70\"O
MARCOS FERREIRA MAINARDES	06	P1	23°54'30.66\"S 50°34'15.53\"O
MARCOS FERREIRA MAINARDES	06	P2	23°54'31.11\"S 50°34'14.61\"O
MARCOS FERREIRA MAINARDES	07	P1	23°54'31.93\"S 50°34'14.48\"O
MARCOS FERREIRA MAINARDES	07	P2	23°54'32.61\"S 50°34'13.88\"O
MARCOS FERREIRA MAINARDES	08	P1	23°54'32.76\"S 50°34'13.88\"O
MARCOS FERREIRA MAINARDES	08	P2	23°54'33.88\"S 50°34'12.86\"O

TABELA DE GUIA/SARJETA			
Tipo	Nome Rua	Trecho	Comprimento
MEIO FIO/SARJETA	JOSÉ DA COSTA LIMÃO	05	23.54
Total geral			23.54

NOTAS GERAIS  
-TODAS AS RAMPAS DE ACESSIBILIDADE DESTA PROJETO DEVERÁ SER IMPLANTADA.  
-TODAS AS FAIXAS DE PEDESTRE DESTA PROJETO DEVERÁ SER IMPLANTADA.  
-TODAS AS CALÇADAS DEVERÃO ESTAR ACESSÍVEL LIVRE DE OBSTÁCULOS (POSTE, ÁRVORES, ETC...) CONFORME NORMA NBR 90/50/2015

LEGENDA	
	RECAPEAMENTO CBUQ A EXECUTAR
	RECAPEAMENTO CBUQ DETALHES A EXECUTAR
	CALÇADA EXISTENTE
	CALÇADA A RETIRAR
	CALÇADA EM CONCRETO A EXECUTAR

TABELA RAMPA DE ACESSIBILIDADE			
Idde	Tipo	Nome Rua	Trecho
JAIME ROLIM MAINARDES			
4	RAMPA DE ACESSIBILIDADE	JAIME ROLIM MAINARDES	01
MARIA AUGUSTA DE GODOY			
4	RAMPA DE ACESSIBILIDADE	MARIA AUGUSTA DE GODOY	02
MARIA AUGUSTA DE GODOY			
2	RAMPA DE ACESSIBILIDADE	MARIA AUGUSTA DE GODOY	03
ORLANDO GUERREIRO			
2	RAMPA DE ACESSIBILIDADE	ORLANDO GUERREIRO	04
JOSÉ COSTA LIMÃO			
2	RAMPA DE ACESSIBILIDADE	JOSÉ COSTA LIMÃO	05
MARCOS FERREIRA MAINARDES			
4	RAMPA DE ACESSIBILIDADE	MARCOS FERREIRA MAINARDES	06
MARCOS FERREIRA MAINARDES			
2	RAMPA DE ACESSIBILIDADE	MARCOS FERREIRA MAINARDES	07
MARCOS FERREIRA MAINARDES			
4	RAMPA DE ACESSIBILIDADE	MARCOS FERREIRA MAINARDES	08
24			

TABELA DE PLACAS DE SINALIZAÇÃO				
Idde	Tipo	Modelo	Nome Rua	Trecho
1	PLACAS DE SINALIZAÇÃO	PLACA NOME DE RUA	JAIME ROLIM MAINARDES	01
1	PLACAS DE SINALIZAÇÃO	PLACA NOME DE RUA	MARIA AUGUSTA DE GODOY	02
1	PLACAS DE SINALIZAÇÃO	PLACA NOME DE RUA	JOSÉ DA COSTA LIMÃO	05
1	PLACAS DE SINALIZAÇÃO	PLACA NOME DE RUA	MARCOS FERREIRA MAINARDES	06
1	PLACAS DE SINALIZAÇÃO	R-1	JAIME ROLIM MAINARDES	01
1	PLACAS DE SINALIZAÇÃO	R-1	MARCOS FERREIRA MAINARDES	06
Total geral: 6				

TABELA FAIXA DE PEDESTRE						
Idde	Tipo	Nome Rua	Trecho	Largura	Comp.	Área
JAIME ROLIM MAINARDES						
1	FAIXA DE PEDESTRE	JAIME ROLIM MAINARDES	01	0.50	5.00	15.00 m²
1	FAIXA DE PEDESTRE	JAIME ROLIM MAINARDES	01	0.50	5.00	17.50 m²
JOSÉ COSTA LIMÃO						
2	FAIXA DE PEDESTRE	JOSÉ COSTA LIMÃO	05	0.50	5.00	30.00 m²
MARCOS FERREIRA MAINARDES						
1	FAIXA DE PEDESTRE	MARCOS FERREIRA MAINARDES	08	0.50	5.00	12.50 m²
5	FAIXA DE PEDESTRE	MARCOS FERREIRA MAINARDES	05	0.50	5.00	77.50 m²
MARIA AUGUSTA DE GODOY						
3	FAIXA DE PEDESTRE	MARIA AUGUSTA DE GODOY	03	0.50	5.00	45.00 m²
1	FAIXA DE PEDESTRE	MARIA AUGUSTA DE GODOY	02	0.50	5.00	17.50 m²
ORLANDO GUERREIRO						
2	FAIXA DE PEDESTRE	ORLANDO GUERREIRO	04	0.50	5.00	30.00 m²
Total geral						242.50 m²

TABELA DIMENSÕES CALÇADAS				
Idde	Tipo Pavimento	Localização	Trecho	Área
CALÇADA EM CONCRETO				
4	CALÇADA EM CONCRETO	JAIME ROLIM MAINARDES	01	140.58 m²
4	CALÇADA EM CONCRETO	MARIA AUGUSTA DE GODOY	02	85.05 m²
5	CALÇADA EM CONCRETO	MARIA AUGUSTA DE GODOY	03	85.73 m²
2	CALÇADA EM CONCRETO	ORLANDO GUERREIRO	04	77.69 m²
2	CALÇADA EM CONCRETO	JOSÉ DA COSTA LIMÃO	05	97.93 m²
2	CALÇADA EM CONCRETO	MARCOS FERREIRA MAINARDES	06	157.65 m²
3	CALÇADA EM CONCRETO	MARCOS FERREIRA MAINARDES	07	48.83 m²
2	CALÇADA EM CONCRETO	MARCOS FERREIRA MAINARDES	08	168.70 m²
Total geral				862.16 m²

TABELA DIMENSÕES CALÇADAS A RETIRAR				
Tipo Pavimento	Localização	Trecho	Área	
CALÇADA EXISTENTE	JAIME ROLIM MAINARDES	01	10.01 m²	
CALÇADA EXISTENTE	JAIME ROLIM MAINARDES	01	9.18 m²	
CALÇADA EXISTENTE	MARIA AUGUSTA DE GODOY	02	7.14 m²	
CALÇADA EXISTENTE	MARIA AUGUSTA DE GODOY	02	45.29 m²	
CALÇADA EXISTENTE	MARIA AUGUSTA DE GODOY	03	6.73 m²	
CALÇADA EXISTENTE	MARIA AUGUSTA DE GODOY	03	2.04 m²	
CALÇADA EXISTENTE	MARIA AUGUSTA DE GODOY	03	11.62 m²	
CALÇADA EXISTENTE	MARIA AUGUSTA DE GODOY	03	38.59 m²	
CALÇADA EXISTENTE	ORLANDO GUERREIRO	04	25.06 m²	
CALÇADA EXISTENTE	MARCOS FERREIRA MAINARDES	06	26.00 m²	
CALÇADA EXISTENTE	MARCOS FERREIRA MAINARDES	08	46.99 m²	
Total geral				228.96 m²

TABELA DIMENSÕES PAVIMENTAÇÃO RECAPE						
Nome Rua	Tipo Pavimento	Trecho	Largura	Comp.	Área	
JAIME ROLIM MAINARDES	PAVIMENTAÇÃO RECAPE	01	7.85 - 7.00	56.00	350.27 m²	
MARIA AUGUSTA DE GODOY	PAVIMENTAÇÃO RECAPE	02	7.50 - 6.70	46.70	291.07 m²	
MARIA AUGUSTA DE GODOY	PAVIMENTAÇÃO RECAPE	03	6.70 - 6.90	27.20	185.98 m²	
ORLANDO GUERREIRO	PAVIMENTAÇÃO RECAPE	04	6.70 - 7.20	36.70	269.48 m²	
JOSÉ DA COSTA LIMÃO	PAVIMENTAÇÃO RECAPE	05	6.50 - 6.30	27.50	176.00 m²	
MARCOS FERREIRA MAINARDES	PAVIMENTAÇÃO RECAPE	06	6.60/7.20	42.00	288.07 m²	
MARCOS FERREIRA MAINARDES	PAVIMENTAÇÃO RECAPE	07	7.20 - 7.00	21.20	147.46 m²	
MARCOS FERREIRA MAINARDES	PAVIMENTAÇÃO RECAPE	08	7.20 - 6.00	46.40	384.02 m²	
Total geral						2012.36 m²

TABELA DIMENSÕES DETALHES PAVIMENTAÇÃO RECAPE				
Detalhe	Localização	Trecho	Área	
DETALHE 01	JAIME ROLIM MAINARDES	01	PAVIMENTAÇÃO RECAPE - DETALHES 63.89 m²	
DETALHE 02	MARIA AUGUSTA DE GODOY	02	PAVIMENTAÇÃO RECAPE - DETALHES 43.94 m²	
DETALHE 03	MARIA AUGUSTA DE GODOY	02	PAVIMENTAÇÃO RECAPE - DETALHES 171.89 m²	
DETALHE 04	MARCOS FERREIRA MAINARDES	06	PAVIMENTAÇÃO CBUQ - DETALHES 24.24 m²	
DETALHE 05	MARCOS FERREIRA MAINARDES	07	PAVIMENTAÇÃO RECAPE - DETALHES 154.31 m²	
DETALHE 06	MARCOS FERREIRA MAINARDES	08	PAVIMENTAÇÃO RECAPE - DETALHES 148.69 m²	
DETALHE 07	JOSÉ DA COSTA LIMÃO	05	PAVIMENTAÇÃO RECAPE - DETALHES 131.19 m²	
Total geral				738.05 m²

**PROJETO RECAPEAMENTO ASFÁLTICO IMPLANTAÇÃO**

FOLHA 01/05

**PREFEITURA MUNICIPAL DE SAPOEMA-PR**  
PROPRIETÁRIO

---

**EXECUÇÃO DE PAVIMENTAÇÃO ASFÁLTICO CBUQ/GALERIAS ÁGUAS PLUVIAIS**  
OBRA

**SAPOEMA - ESTADO DO PARANÁ**  
CIDADE

**AV JOAQUIM DOMINGUES GUERREIRO - CENTRO**  
ENDEREÇO

---

**LOCALIZAÇÃO SITUAÇÃO S/ ESCALA**

**ART n° : 172020379938**

---

**INFORMAÇÕES DO LOTE**

QUADRA..... LOCAL: RUA  
LOTE.....  
CADASTRO:.....  
MATRICULA:.....

---

Prefeito Municipal  
GIMERSON DE JESUS SUBTIL

---

Responsável Técnico  
ENGº CIVIL  
FÁBIA ROBERTA P. ELEUTÉRIO DE OLIVEIRA  
Crea SP n° 506.345.854-4/D - Visto Pr n° 145077

---

DESENHISTA: **MARCOS ELEUTÉRIO** Data: 03/08/2020

---

**APROVAÇÃO:**

Des.: Direitos autorais deste projeto constam nos termos do Art. 184 Cod. Penal