

COORDENADAS GEOGRÁFICAS
P1
22 K
542402.17 m E
7354730.67 m S

RUA EURIDES BUENO DE OLIVEIRA

DETALHE 08

COORDENADAS GEOGRÁFICAS
P2
22 K
542450.20 m E
7354736.64 m S

PAVIMENTAÇÃO RUA EURIDES BUENO DE OLIVEIRA

1 : 350

DETALHE 08
1 : 200

DETALHE 09
1 : 200

TABELA DIMENSÕES LAJOTA "RUA EURIDES BUENO DE OLIVEIRA"					
Nome Rua	Tipo Pavimento	Trecho	Largura	Comp.	Área
RUA EURIDES BUENO DE OLIVEIRA	LAJOTA SEXTAVADA 25x25x8CM	1	8,52	45,17	385,88 m ²
Total geral					385,88 m ²

TABELA DIMENSÕES LAJOTA "DETALHES" RUA EURIDES BUENO DE OLIVEIRA				
Nome Rua	Tipo Pavimento	Detalhe	Área	
RUA EURIDES BUENO DE OLIVEIRA	LAJOTA SEXTAVADA 25x25x8CM - DETALHES	DETALHE 08	24,91 m ²	
RUA EURIDES BUENO DE OLIVEIRA	LAJOTA SEXTAVADA 25x25x8CM - DETALHES	DETALHE 09	111,17 m ²	
Total geral			136,08 m ²	

TABELA DIMENSÕES CALÇADAS "RUA EURIDES BUENO DE OLIVEIRA"			
Tipo Pavimento	Localização	Largura	Área
LAJOTA SEXTAVADA 25x25x8CM	RUA EURIDES BUENO DE OLIVEIRA	1,50	112,29 m ²
Total geral			112,29 m ²

TABELA DE MEIO FIO "RUA EURIDES BUENO DE OLIVEIRA"			
Nome Rua	Tipo	Trecho	Comprimento (m)
RUA EURIDES BUENO DE OLIVEIRA	MEIO-FIO EXTRUSADO TIPO 6		77,17
Total geral			77,17

TABELA RAMPA DE ACESSIBILIDADE "RUA EURIDES BUENO DE OLIVEIRA"				
Qtd	Tipo	Nome Rua	Trecho	Largura
4	RAMPA DE ACESSIBILIDADE	RUA EURIDES BUENO DE OLIVEIRA		1,50
Total geral				

TABELA DIMENSÕES LAJOTA "RUA VENTURA RODRIGUES PONTES"					
Nome Rua	Tipo Pavimento	Trecho	Largura	Comp.	Área
RUA VENTURA RODRIGUES PONTES	LAJOTA SEXTAVADA 25x25x8CM	1	7,75	43,45	341,64 m ²
RUA VENTURA RODRIGUES PONTES	LAJOTA SEXTAVADA 25x25x8CM	2	7,12	57,25	385,12 m ²
Total geral					726,76 m ²

TABELA DIMENSÕES LAJOTA "DETALHES" RUA VENTURA RODRIGUES PONTES				
Nome Rua	Tipo Pavimento	Detalhe	Área	
RUA VENTURA RODRIGUES PONTES	LAJOTA SEXTAVADA 25x25x8CM - DETALHES	DETALHE 10	115,59 m ²	
RUA VENTURA RODRIGUES PONTES	LAJOTA SEXTAVADA 25x25x8CM - DETALHES	DETALHE 11	129,52 m ²	
RUA VENTURA RODRIGUES PONTES	LAJOTA SEXTAVADA 25x25x8CM - DETALHES	DETALHE 12	117,64 m ²	
Total geral			362,75 m ²	

TABELA DIMENSÕES CALÇADAS "RUA VENTURA RODRIGUES PONTES"			
Tipo Pavimento	Localização	Largura	Área
LAJOTA SEXTAVADA 25x25x8CM	RUA VENTURA RODRIGUES PONTES	1,50	128,03 m ²
LAJOTA SEXTAVADA 25x25x8CM	RUA VENTURA RODRIGUES PONTES	2,00	170,19 m ²
Total geral			298,22 m ²

TABELA DE MEIO FIO "RUA VENTURA RODRIGUES PONTES"			
Nome Rua	Tipo	Trecho	Comprimento (m)
RUA VENTURA RODRIGUES PONTES	MEIO-FIO EXTRUSADO TIPO 6		201,46
Total geral			201,46

TABELA RAMPA DE ACESSIBILIDADE "RUA VENTURA RODRIGUES PONTES"				
Qtd	Tipo	Nome Rua	Trecho	Largura
3	RAMPA DE ACESSIBILIDADE	RUA VENTURA RODRIGUES PONTES		1,50
3	RAMPA DE ACESSIBILIDADE	RUA VENTURA RODRIGUES PONTES		2,00
Total geral				

LEGENDA

- LAJOTA À EXECUTAR
- LAJOTA DETALHES À EXECUTAR
- CALÇADA À EXECUTAR

PROJETO DE PAVIMENTAÇÃO RUA EURIDES BUENO DE OLIVEIRA RUA VENTURA RODRIGUES PONTES

FOLHA
06/10



PREFEITURA MUNICIPAL DE SAOPEMA-PR
PROPRIETÁRIO

CONSTRUÇÃO DE PAVIMENTAÇÃO EM LAJOTAS

OBRA

SAOPEMA - ESTADO DO PARANÁ
CIDADE

RUA ALCIDES GONÇALVES ENTRE OUTRAS - BAIRRO LAJEADO LISO
ENDEREÇO

LOCALIZAÇÃO SITUAÇÃO S/ ESCALA



ART nº : 1720213891992

INFORMAÇÕES DO LOTE
QUADRA..... LOCAL:
LOTE..... RUA
CADASTRO:
MATRICULA:

COORDENADAS GEOGRÁFICAS
UTM
22 K
542395,79 m E
7354851,07 m S

ÁREA:

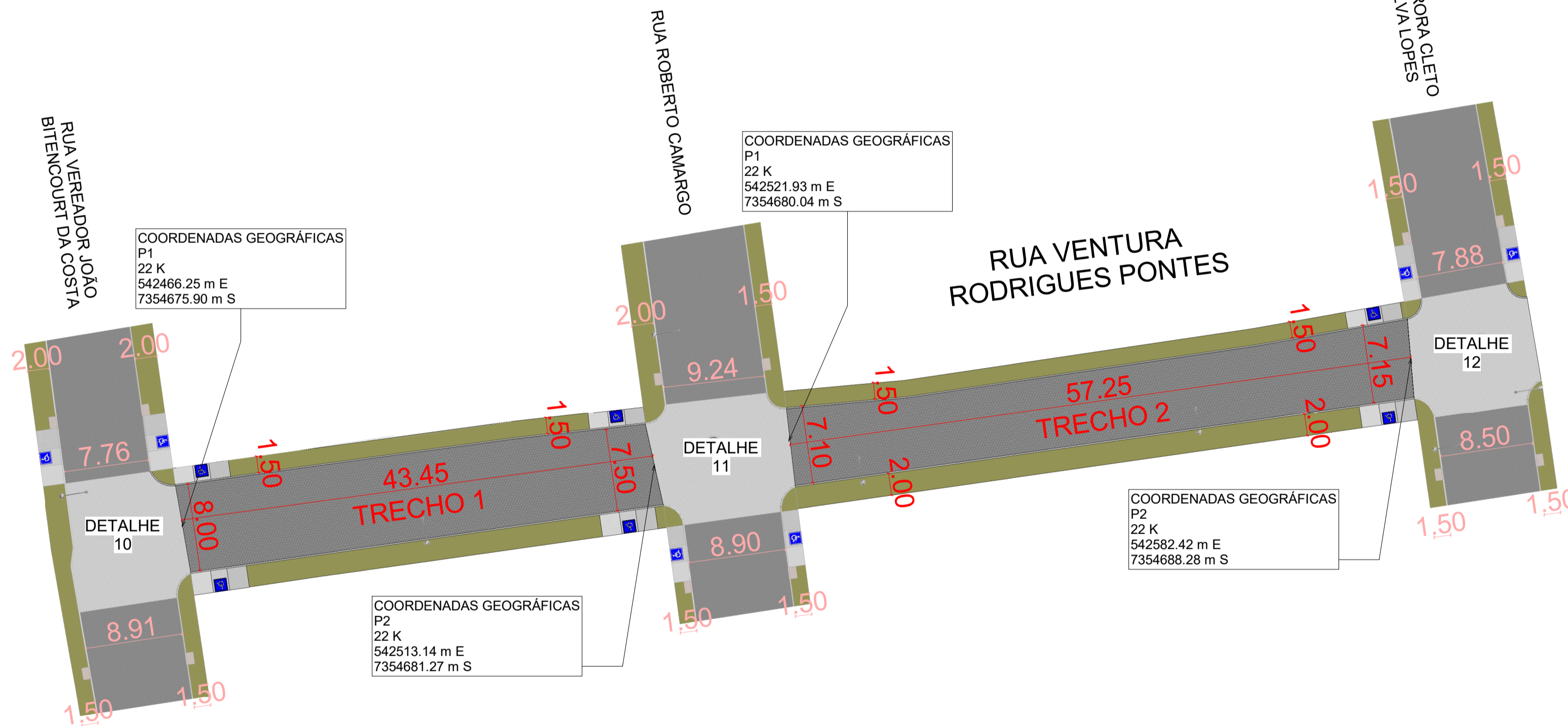
ÁREA DA PAVIMENTAÇÃO: 10.386,12 m²
ÁREA DA PAVIMENTAÇÃO "DETALHES" 1.515,89 m²
ÁREA DA CALÇADA: 4.142,91 m²

Prefeito Municipal
PAULO MAXIMIANO DE SOUZA JUNIOR

Responsável Técnico
ENGº CIVIL
FÁBIA ROBERTA P. ELEUTÉRIO DE OLIVEIRA
Crea SP nº 506.345.854-4/D - Visto Pr nº 145077

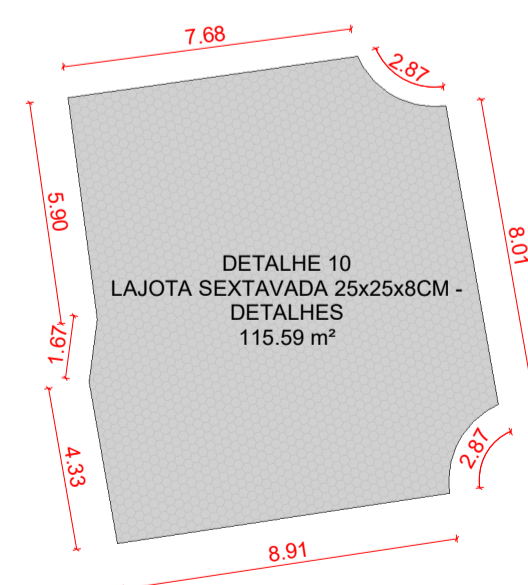
PROJETISTA: MARCOS ELEUTÉRIO Data: 02/08/2021

APROVAÇÃO:

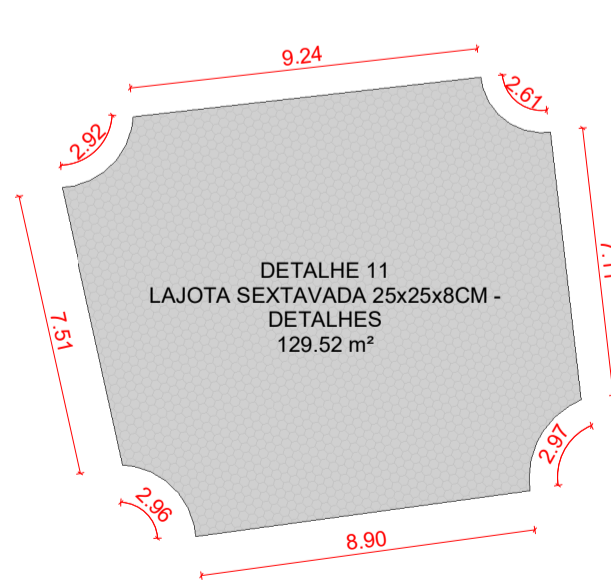


PAVIMENTAÇÃO RUA VENTURA RODRIGUES PONTES

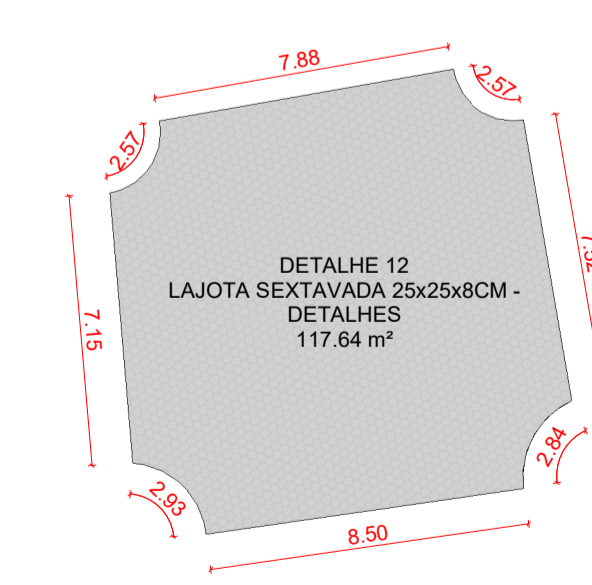
1 : 350



DETALHE 10
1 : 200



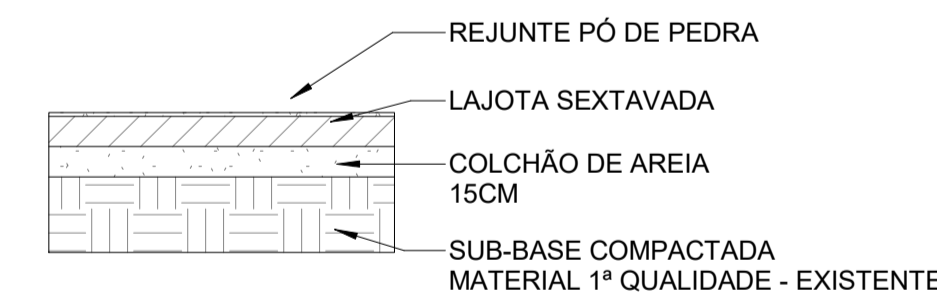
DETALHE 11
1 : 200



DETALHE 12
1 : 200


COORDENADAS GEOGRÁFICAS
P2
22 K
542582,42 m E
7354688,28 m S

MEIO FIO EXTRUSADO TIPO 6
1 : 10



SECÇÃO LAJOTA SEXTAVADA

1 : 20



PERFIL PAVIMENTAÇÃO EM LAJOTA

1 : 50