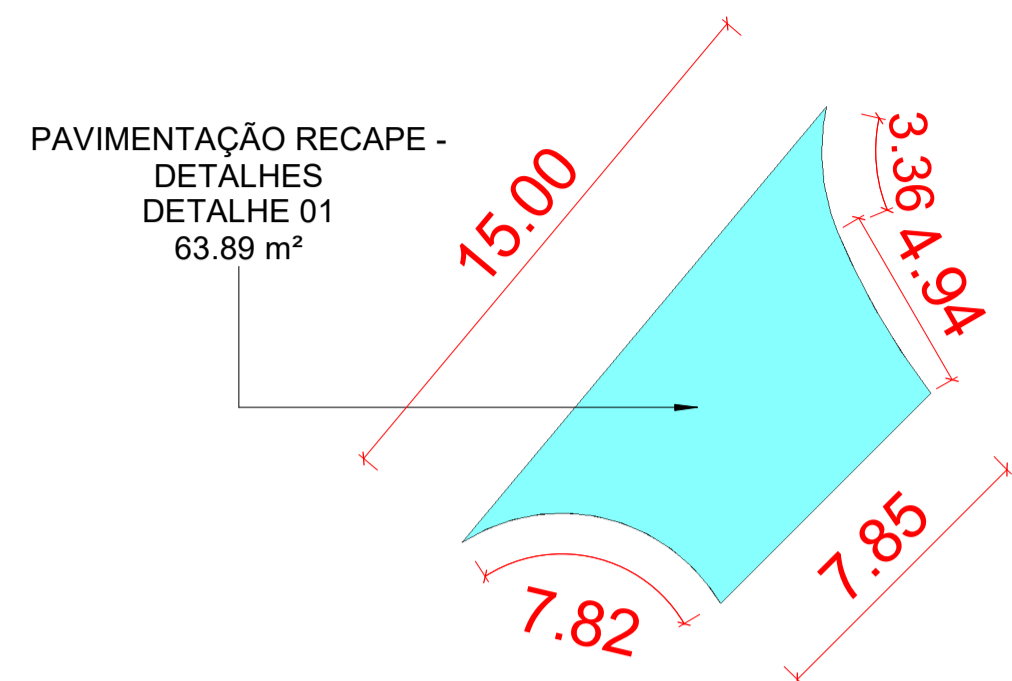
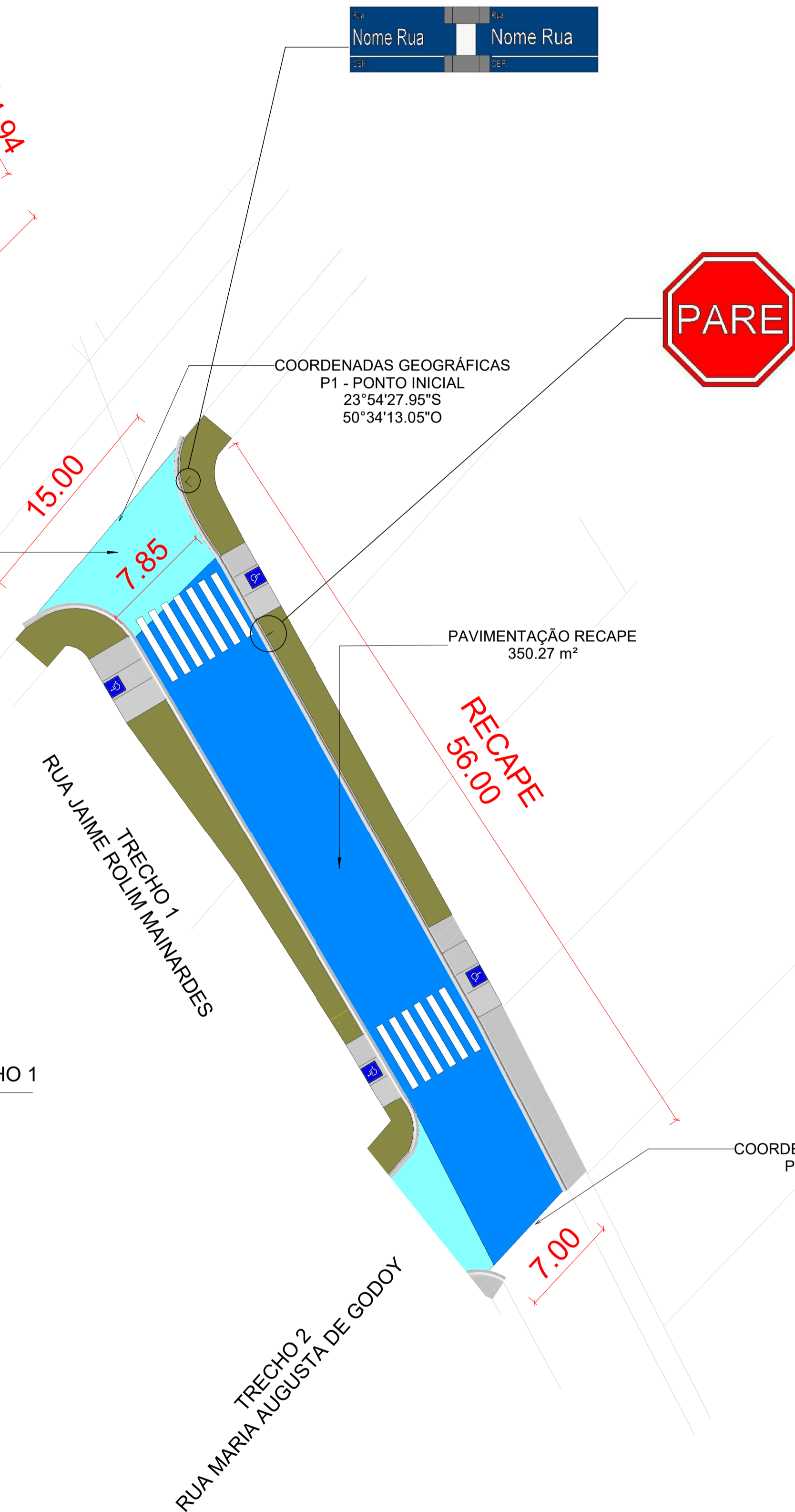


DETALHE 01
1 : 200



PAVIMENTAÇÃO RECAPE -
DETALHE 01
63.89 m²



COORDENADAS GEOGRÁFICAS
P1 - PONTO INICIAL
23°54'27.95"S
50°34'13.05"O

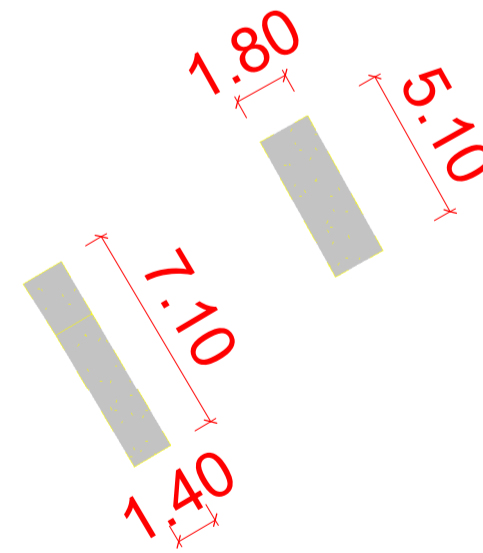


PAVIMENTAÇÃO RECAPE
350.27 m²

RECAPE
56.00

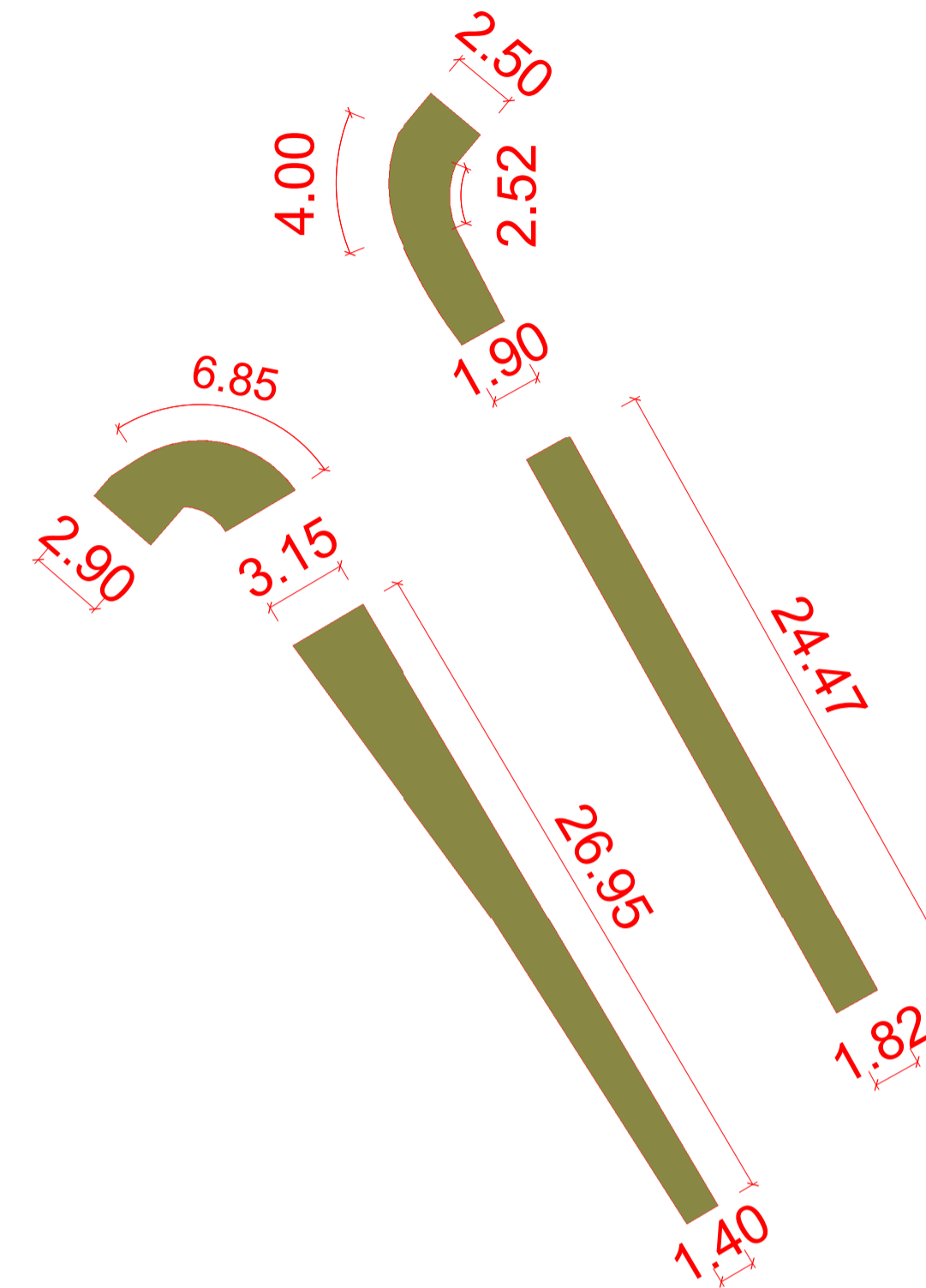
COORDENADAS GEOGRÁFICAS
P2 - PONTO FINAL
23°54'29.59"S
50°34'12.04"O

CALÇADA À DEMOLIR TRECHO 1
1 : 250



PAVIMENTAÇÃO EM CBUQ - TRECHO 1
1 : 250

CALÇADA TRECHO 01
1 : 250



NOTAS GERAIS

- TODAS AS RAMPAS DE ACESSIBILIDADE DESTE PROJETO DEVERÁ SER IMPLANTADA.
- TODAS AS FAIXAS DE PEDESTRE DESTE PROJETO DEVERÁ SER IMPLANTADA.
- TODAS AS CALÇADAS DEVERÃO ESTAR ACESSÍVEL LIVRE DE OBSTÁCULOS (POSTE, ÁRVORES, ETC...) CONFORME NORMA NBR 90/50/2015

LEGENDA

- RECAPEAMENTO CBUQ À EXECUTAR
- RECAPEAMENTO CBUQ DETALHES À EXECUTAR
- CALÇADA EXISTENTE
- CALÇADA À RETIRAR
- CALÇADA EM CONCRETO À EXECUTAR

PROJETO RECAPEAMENTO ASFÁLTICO TRECHO 01

FOLHA
02/05



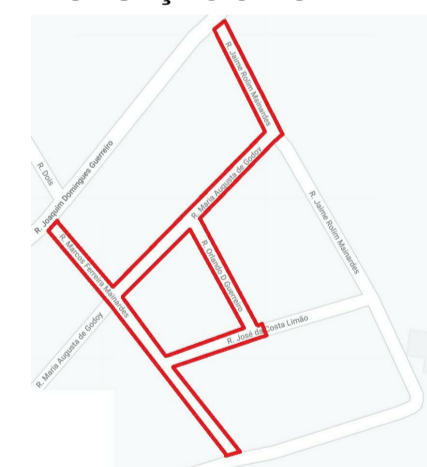
PREFEITURA MUNICIPAL DE SAOPEMA-PR
PROPRIETÁRIO

EXECUÇÃO DE PAVIMENTAÇÃO ASFÁLTICO CBUQ/GALERIAS ÁGUAS PLUVIAIS
OBRA

SAOPEMA - ESTADO DO PARANÁ
CIDADE

AV JOAQUIM DOMINGUES GUERREIRO - CENTRO
ENDEREÇO

LOCALIZAÇÃO SITUÇÃO S/ ESCALA



ART nº : 1720203379938

INFORMAÇÕES DO LOTE

QUADRA..... LOCAL:
LOTE..... RUA
CADASTRO:
MATRICULA:

Prefeito Municipal
GIMERSON DE JESUS SUBTIL

Responsável Técnico
ENGRº CIVIL
FÁBIA ROBERTA P. ELEUTÉRIO DE OLIVEIRA
Crea SP nº 506.345.854-4/D - Visto Pr nº 145077

ÁREA:

ÁREA DE INTERVENÇÃO: 2.750,41m²

DESENHISTA: MARCOS ELEUTÉRIO Data: 03/08/2020

APROVAÇÃO:

TABELA DIMENSÕES PAVIMENTAÇÃO RECAPE TRECHO 1

Nome Rua	Tipo Pavimento	Trecho	Largura	Comp.	Área
JAIMÉ ROLIM MAINARDES	PAVIMENTAÇÃO RECAPE	01	7,85 - 7,00	56,00	350,27 m²
Total geral					350,27 m²

TABELA DIMENSÕES DETALHES PAVIMENTAÇÃO RECAPE TRECHO 1

Detalhe	Localização	Trecho	Tipo Pavimento	Área
DETALHE 01	JAIMÉ ROLIM MAINARDES	01	PAVIMENTAÇÃO RECAPE - DETALHES	63,89 m²
Total geral				63,89 m²

TABELA DIMENSÕES CALÇADAS À RETIRAR TRECHO 1

Tipo Pavimento	Localização	Trecho	Área
CALÇADA EXISTENTE	JAIMÉ ROLIM MAINARDES	01	10,01 m²
CALÇADA EXISTENTE	JAIMÉ ROLIM MAINARDES	01	9,18 m²
Total geral			19,19 m²

TABELA DIMENSÕES CALÇADAS TRECHO 1

Qtde	Tipo Pavimento	Localização	Trecho	Área
CALÇADA EM CONCRETO				
1	CALÇADA EM CONCRETO	JAIMÉ ROLIM MAINARDES	01	55,50 m²
1	CALÇADA EM CONCRETO	JAIMÉ ROLIM MAINARDES	01	45,55 m²
1	CALÇADA EM CONCRETO	JAIMÉ ROLIM MAINARDES	01	21,54 m²
1	CALÇADA EM CONCRETO	JAIMÉ ROLIM MAINARDES	01	17,99 m²
Total geral				140,58 m²

TABELA FAIXA DE PEDESTRE TRECHO 1

Qtde	Tipo	Nome Rua	Trecho	Largura	Comp.	Área
JAIMÉ ROLIM MAINARDES						
1	FAIXA DE PEDESTRE	JAIMÉ ROLIM MAINARDES	01	0,50	5,00	15,00 m²
1	FAIXA DE PEDESTRE	JAIMÉ ROLIM MAINARDES	01	0,50	5,00	17,50 m²
Total geral						32,50 m²

TABELA RAMPAS DE ACESSIBILIDADE TRECHO 1

Qtde	Tipo	Nome Rua	Trecho
JAIMÉ ROLIM MAINARDES			
4	RAMPA DE ACESSIBILIDADE	JAIMÉ ROLIM MAINARDES	01
4			

TABELA DE PLACAS DE SINALIZAÇÃO TRECHO 1

Qtde	Tipo	Modelo	Nome Rua	Trecho
JAIMÉ ROLIM MAINARDES				
1	PLACAS DE SINALIZAÇÃO	PLACA NOME DE RUA	JAIMÉ ROLIM MAINARDES	01
1	PLACAS DE SINALIZAÇÃO	R-1	JAIMÉ ROLIM MAINARDES	01
Total geral: 2				