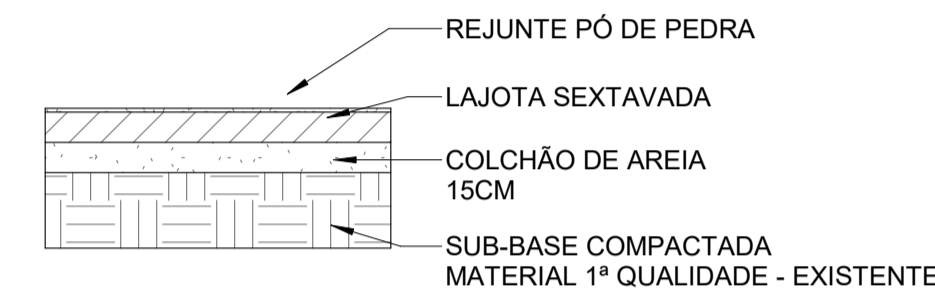
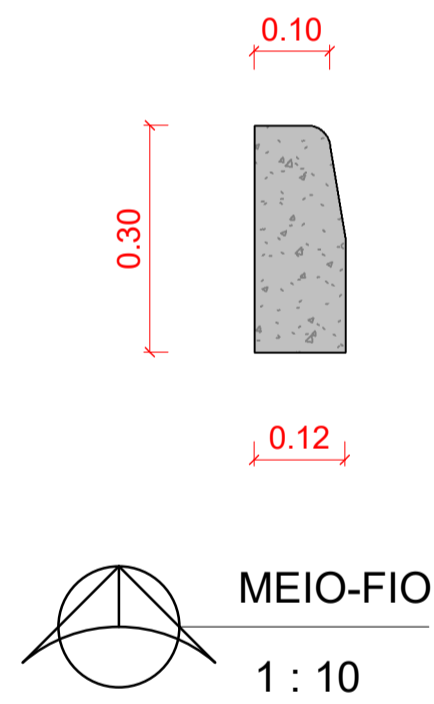


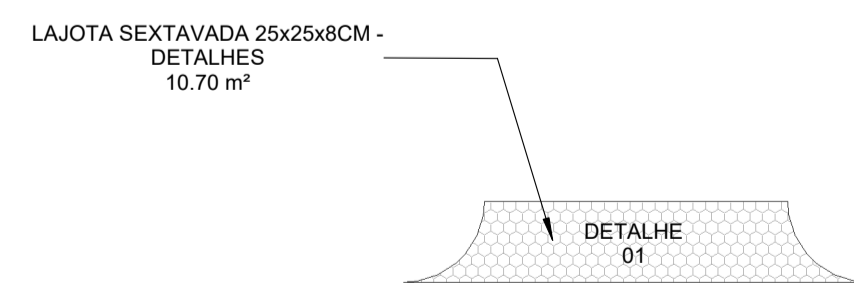
PERFIL RUA LAJOTA SEXTAVADA  
1 : 50



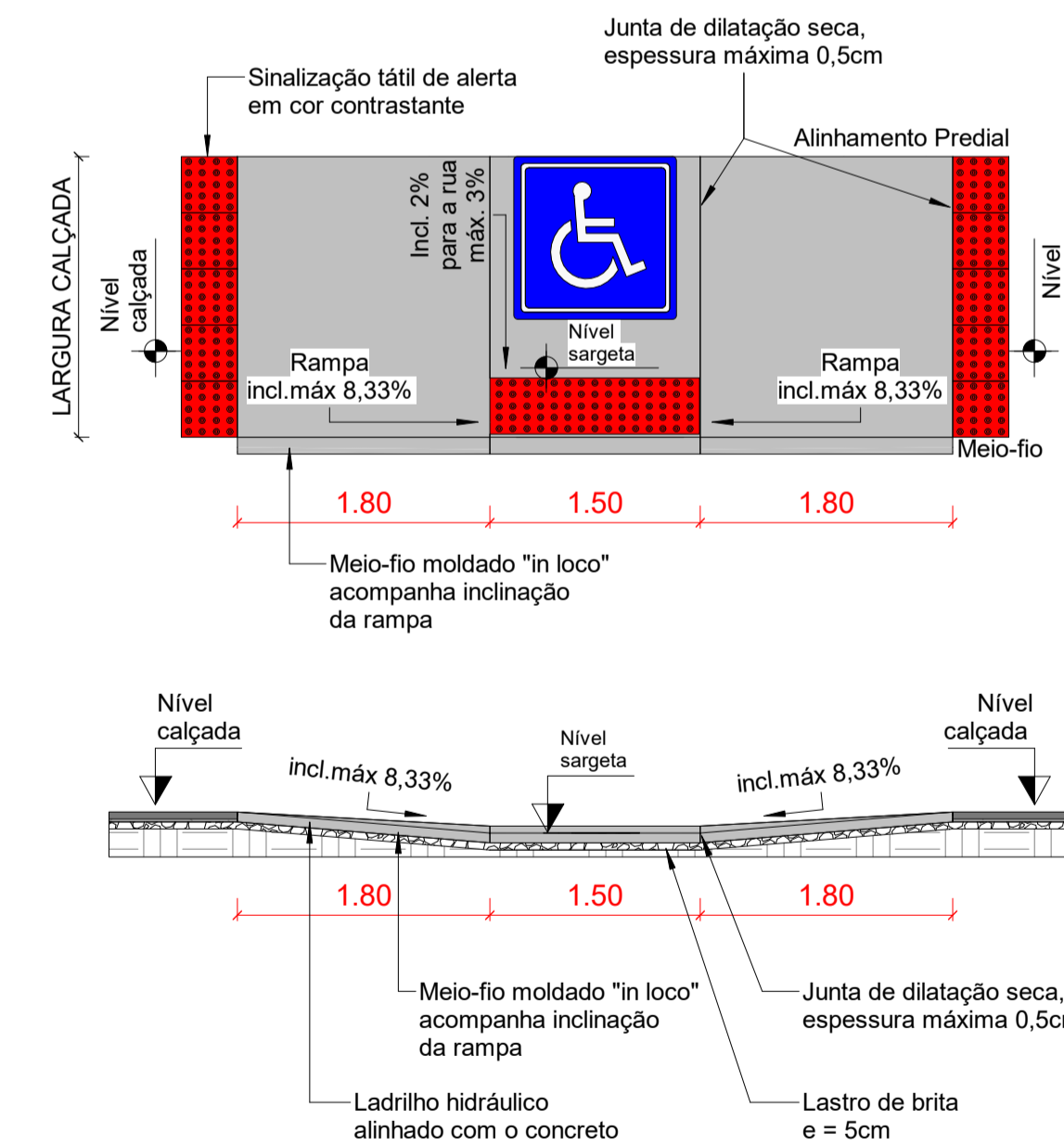
SECÇÃO LAJOTA SEXTAVADA  
1 : 20



MEIO-FIO  
1 : 10



DETALHE 01  
1 : 150



**NOTAS:**  
01- INCLINAÇÃO MÁXIMA DAS RAMPAS IGUAL A 8,33%, CONFORME ITEM 6.12.7.3 E FIGURA 93 DA NBR 9050/2015.  
02- SINALIZAÇÃO TÁTIL DIRECIONAL E SINALIZAÇÃO TÁTIL DE ALERTA, VER ITEM 5.4.5 DA NBR 9050/2015.  
03- A ESPECIFICAÇÃO DO MODELO E DIMENSÕES DAS RAMPAS PARA CADA LOCAL DO PROJETO SÃO DE RESPONSABILIDADE DO RESPONSÁVEL TÉCNICO PELO PROJETO E SUA IMPLANTAÇÃO CORRETA SÃO DE RESPONSABILIDADE DO RESPONSÁVEL TÉCNICO PELA FISCALIZAÇÃO. NÃO SENDO POSSÍVEL A EXECUÇÃO DAS MEDIDAS INFORMADAS NO PROJETO, CONSULTAR A FISCALIZAÇÃO E O PROJETISTA ANTES DA EXECUÇÃO.

RAMPA MODELO NBR 9050/2015  
1 : 50

COORDENADAS GEOGRÁFICAS					
Nome Rua	Tipo Pavimento	Trecho	P1	P2	
SANTO AMARO	LAJOTA SEXTAVADA 25x25x8CM	1	543381.00 m E 7356074.00 m S	543369.00 m E 7356159.00 m S	

TABELA DIMENSÕES PAVIMENTAÇÃO "LAJOTA SEXTAVADA"					
Tipo Pavimento	Rua	Trecho	Largura	Comp.	Área
LAJOTA SEXTAVADA 25x25x8CM	SANTO AMARO	1	6,00	132,00	782,40 m²
Total geral					782,40 m²

TABELA DIMENSÕES PAVIMENTAÇÃO "LAJOTA SEXTAVADA - DETALHES"					
Tipo Pavimento	Rua	Trecho	Área		
LAJOTA SEXTAVADA 25x25x8CM - DETALHES	SANTO AMARO	1	10,70 m²		
Total geral					10,70 m²

TABELA RAMPA DE ACESSIBILIDADE					
Qtd	Tipo	Nome Rua	Trecho	Largura	Comp.
4	RAMPA DE ACESSIBILIDADE	SANTO AMARO	1	1,50	5,10
Total geral					4

TABELA DIMENSÕES CALÇADAS					
Qtd	Tipo Pavimento	Localização	Trecho	Largura	Área
2	CALÇADA EM CONCRETO	SANTO AMARO	1	1,50	360,60 m²
Total geral					360,60 m²

TABELA DE "MEIO FIO"					
Tipo	Nome Rua	Trecho	Comprimento		
MEIO-FIO	RUA SANTO AMARO	1	240,40		
Total geral					240,40

LEGENDA	
	LAJOTA À EXECUTAR
	CALÇADA À EXECUTAR

<b>PROJETO EXECUTIVO PAVIMENTAÇÃO EM LAJOTA SEXTAVADA</b>		FOLHA 02/02
<b>PREFEITURA MUNICIPAL DE SAOPEMA-PR</b> PROPRIETÁRIO		
<b>EXECUÇÃO DE PAVIMENTAÇÃO EM LAJOTA SEXTAVADA</b> OBRA <b>SAOPEMA - ESTADO DO PARANÁ</b> CIDADE <b>RUA SANTO AMARO, JARDIM IDEAL</b> ENDEREÇO		
<b>LOCALIZAÇÃO SITUAÇÃO S/ ESCALA</b> 	<b>ART nº : 1720205820410</b> INFORMAÇÕES DO LOTE QUADRA..... LOCAL: LOTE..... RUA CADASTRO..... MATRICULA..... Prefeito Municipal PAULO MAXIMIANO DE SOUZA JUNIOR Responsável Técnico ENGº CIVIL FÁBIA ROBERTA P. ELEUTÉRIO DE OLIVEIRA Crea SP nº 506.345.854-4/D - Visto Pr nº 145077	
<b>ÁREA:</b> ÁREA DE INTERVENÇÃO: 793,10 m²		
DESENHISTA: MARCOS ELEUTÉRIO	Data: 14/12/2020	