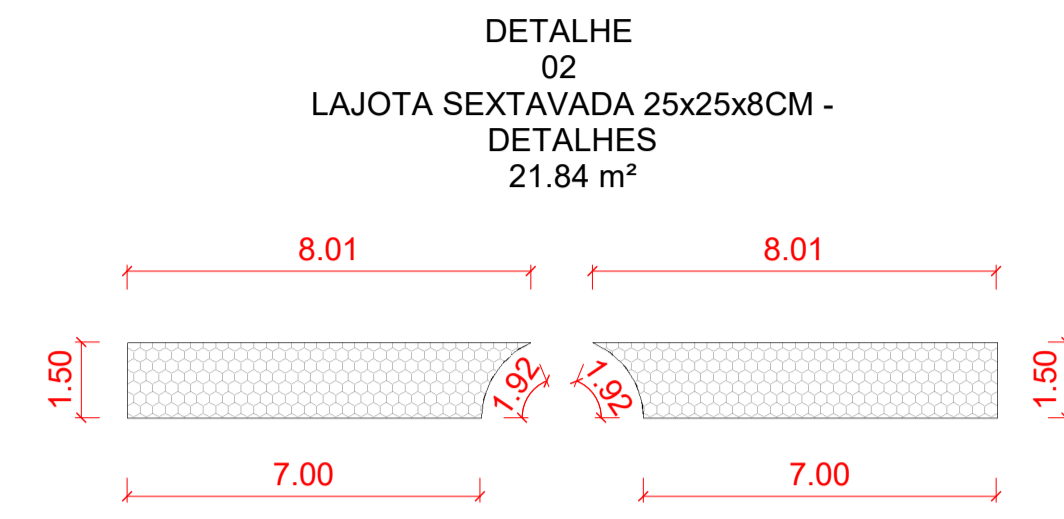
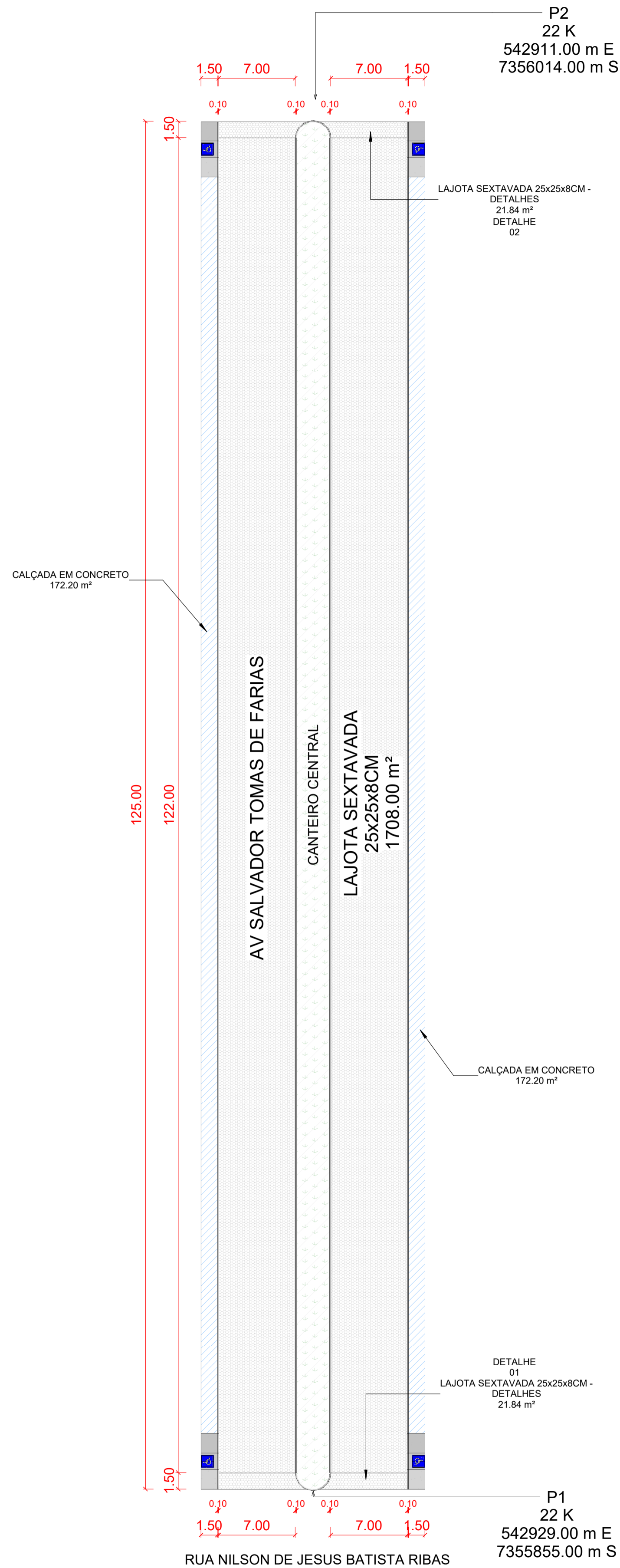
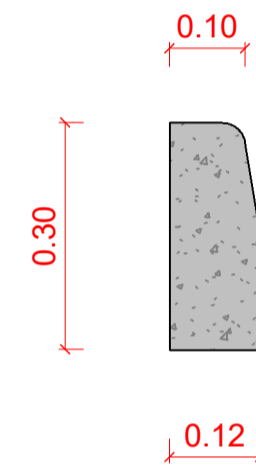


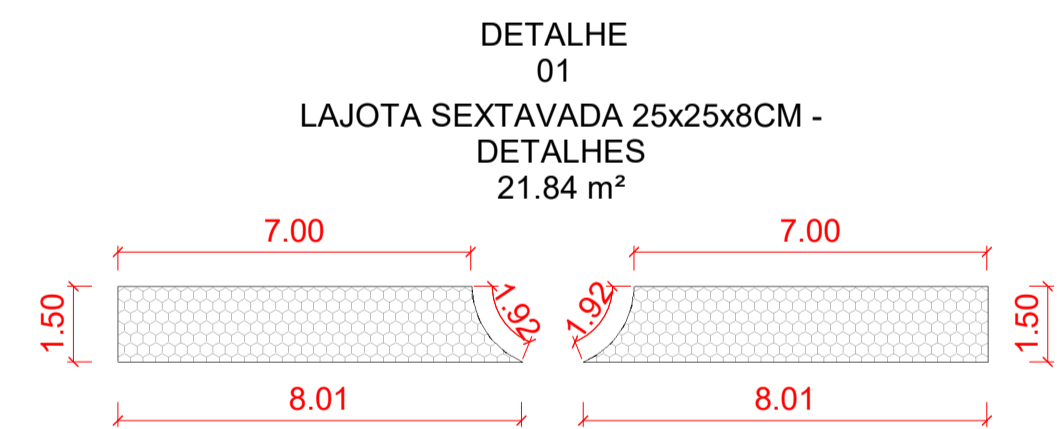
Des.: Direitos autorais deste projeto constam nos termos do Art. 184 Cod. Penal



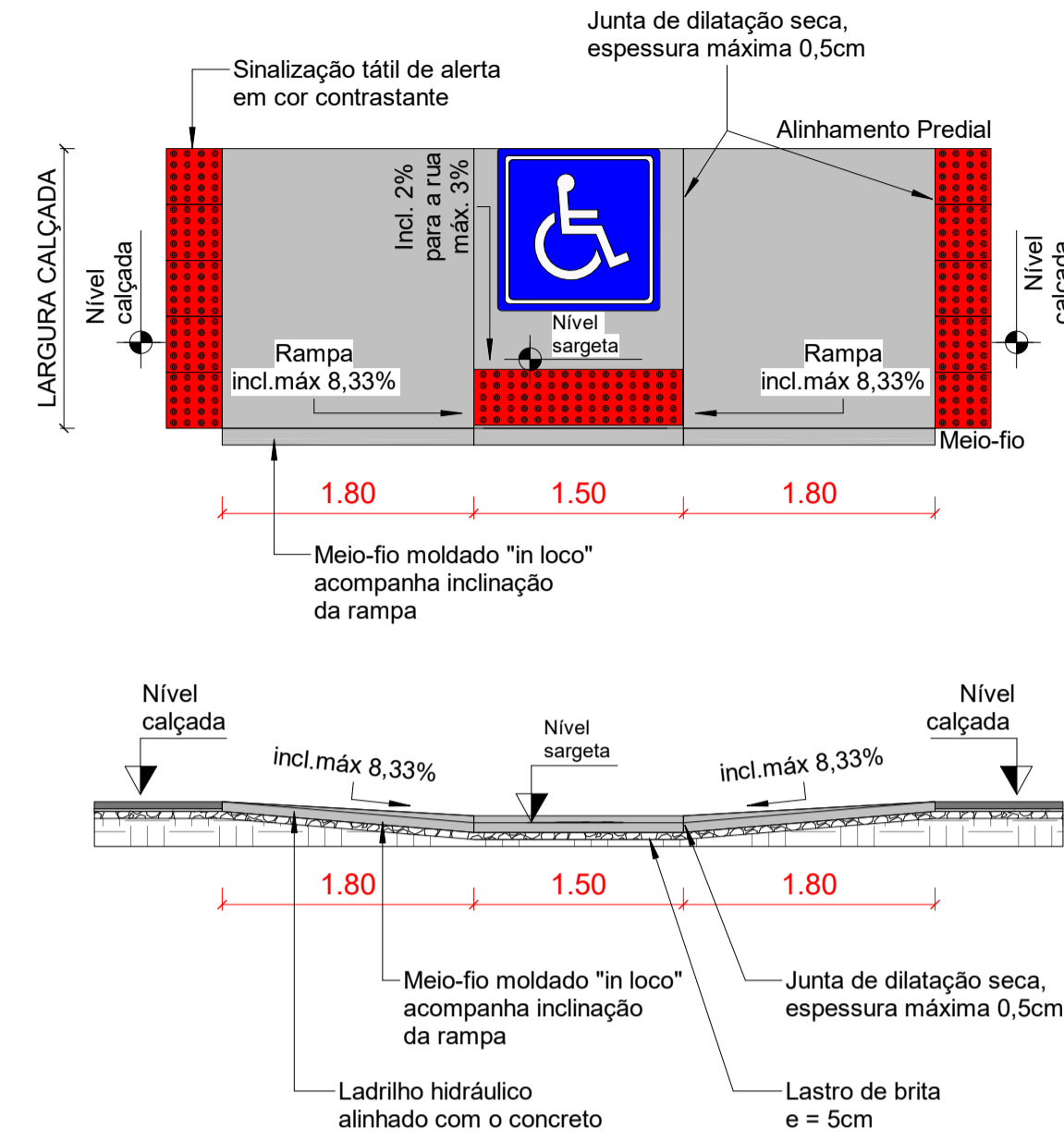
DETALHE 02  
1 : 150



MEIO-FIO  
1 : 10

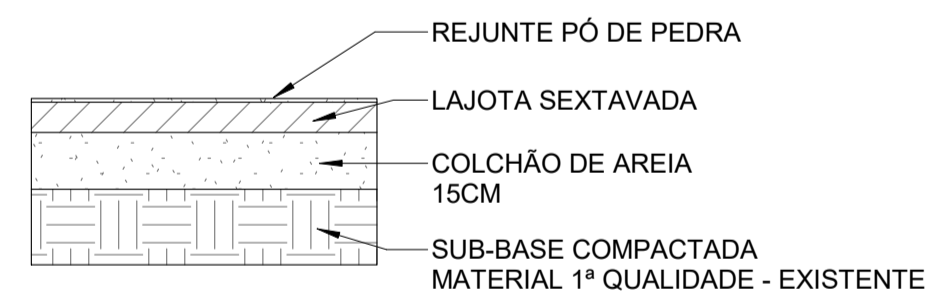


DETALHE 01  
1 : 150



NOTAS:  
01- INCLINAÇÃO MÁXIMA DAS RAMPAS IGUAL A 8,33%, CONFORME ITEM 6.12.7.3 E FIGURA 93 DA NBR 9050/2015,  
02- SINALIZAÇÃO TÁTIL DIRECIONAL E SINALIZAÇÃO TÁTIL DE ALERTA, VER ITEM 5.4.5 DA NBR 9050/2015,  
03- A ESPECIFICAÇÃO DO MODELO E DIMENSÕES DAS RAMPAS PARA CADA LOCAL DO PROJETO SÃO DE RESPONSABILIDADE DO RESPONSÁVEL TÉCNICO PELO PROJETO E SUA IMPLANTAÇÃO CORRETA SÃO DE RESPONSABILIDADE DO RESPONSÁVEL TÉCNICO PELA FISCALIZAÇÃO. NÃO SENDO POSSÍVEL A EXECUÇÃO DAS MEDIDAS INFORMADAS NO PROJETO, CONSULTAR A FISCALIZAÇÃO E O PROJETISTA ANTES DA EXECUÇÃO.

RAMPA MODELO NBR 9050/2015  
1 : 50



SECÇÃO LAJOTA SEXTAVADA  
1 : 20



PERFIL RUA LAJOTA SEXTAVADA  
1 : 75

PROJETO - IMPLANTAÇÃO  
AV SALVADOR TOMAS DE FARIAS  
Esc: 1 : 300

COORDENADAS GEOGRÁFICAS					
Nome Rua	Tipo Pavimento	Trecho	P1	P2	
AV SALVADOR TOMAS DE FARIAS	LAJOTA SEXTAVADA 25x25x8CM	1	542929.00 m E 7355855.00 m S	542911.00 m E 7356014.00 m S	

TABELA DIMENSÕES PAVIMENTAÇÃO "LAJOTA SEXTAVADA"					
Tipo Pavimento	Rua	Trecho	Largura	Comp.	Área
LAJOTA SEXTAVADA 25x25x8CM	AV SALVADOR TOMAS DE FARIAS	1	7,00	125,00	1708,00 m <sup>2</sup>
Total geral					1708,00 m <sup>2</sup>

TABELA DIMENSÕES PAVIMENTAÇÃO "LAJOTA SEXTAVADA DETALHES"					
Tipo Pavimento	Rua	Detalhe	Trecho	Área	
LAJOTA SEXTAVADA 25x25x8CM - DETALHES	AV SALVADOR TOMAS DE FARIAS	DETALHE 01	1	21,84 m <sup>2</sup>	
LAJOTA SEXTAVADA 25x25x8CM - DETALHES	AV SALVADOR TOMAS DE FARIAS	DETALHE 02	1	21,84 m <sup>2</sup>	
Total geral					43,67 m <sup>2</sup>

TABELA RAMPA DE ACESSIBILIDADE					
Qtd	Tipo	Nome Rua	Trecho	Largura	Comp.
4	RAMPA DE ACESSIBILIDADE	AV SALVADOR TOMAS DE FARIAS	1	1,50	5,10
4					

TABELA DIMENSÕES CALÇADAS					
Qtd	Tipo Pavimento	Localização	Trecho	Largura	Área
AV SALVADOR TOMAS DE FARIAS					
2	CALÇADA EM CONCRETO	AV SALVADOR TOMAS DE FARIAS	1	1,50	344,40 m <sup>2</sup>
Total geral					344,40 m <sup>2</sup>

TABELA DE "MEIO FIO"					
Tipo	Nome Rua	Trecho	Comprimento		
MEIO-FIO	AV SALVADOR TOMAS DE FARIAS	01	483,02		
Total geral					483,02

LEGENDA	
	LAJOTA À EXECUTAR
	CAILÇADA À EXECUTAR

<b>PROJETO EXECUTIVO PAVIMENTAÇÃO EM LAJOTA SEXTAVADA</b>		FOLHA 02/02
<p>PREFEITURA MUNICIPAL DE SAOPEMA-PR PROPRIETARIO</p>		
<p><b>EXECUÇÃO DE PAVIMENTAÇÃO EM LAJOTA SEXTAVADA</b> OBRA</p> <p><b>SAOPEMA - ESTADO DO PARANÁ</b> CIDADE</p> <p><b>AV SALVADOR TOMAS DE FARIAS, CENTRO</b> ENDEREÇO</p>		
<p><b>LOCALIZAÇÃO SITUAÇÃO S/ ESCALA</b></p>	<p><b>ART nº : 1720205820410</b></p> <p>INFORMAÇÕES DO LOTE</p> <p>QUADRA..... LOCAL: RUA</p> <p>LOTE.....</p> <p>CADASTRO:.....</p> <p>MATRICULA:.....</p>	
<p><b>ÁREA:</b></p> <p>ÁREA DE INTERVENÇÃO: 1.751,67 m<sup>2</sup></p>		
<p>DESENHISTA: <b>MARCOS ELEUTÉRIO</b> Data: 14/12/2020</p>		
<p>Prefeito Municipal PAULO MAXIMIANO DE SOUZA JUNIOR</p> <p>Responsável Técnico ENGº CIVIL FÁBIA ROBERTA P. ELEUTÉRIO DE OLIVEIRA Crea SP nº 506.345.854-4/D - Visto Pr nº 145077</p>		