

**NOTAS GERAIS**

- 1 - OCUPAÇÃO ENQUADRADA NO GRUPO E-01 CSCIP/2015;
- 2 - O EXTINTOR PORTÁTIL DEVE SER LOCADO DE FORMA QUE O OPERADOR NÃO PERCORRA MAIS DO QUE 20 METROS;
- 3 - AS SINALIZAÇÕES DE EMERGENCIAS DEVERÃO ATENDER AS DIMENSÕES CONFORME NPT 020, DISTÂNCIA MÁXIMA DE VISIBILIDADE 10 m;
- 4 - A SINALIZAÇÃO DE ORIENTAÇÃO E SALVAMENTO DEVE TER O DESENHO INDICATIVO POSICIONADO DE ACORDO COM O SENTIDO DA ROTA DE FUGA;
- 5 - NÃO HÁ NECESSIDADE DE DETECÇÃO DE INCÊNDIO UMA VEZ QUE O CAMINHAMENTO MÁXIMO PARA EDIFICAÇÕES SEM DETECÇÃO É DE 30 METROS

**LEGENDA PLANTA DE RISCO DE INCÊNDIO**

ACESSO A EDIFICAÇÃO

**RELAÇÃO DE EXTINTORES**

EXTINTOR ABC: 04 Unidades

**IDENTIFICAÇÃO DA EDIFICAÇÃO E/OU ÁREA DE RISCO**

BLOCO	DESCRIÇÃO	OCUPAÇÃO	C.I (MJ/m²)	ALTURA (m)	ÁREA (m²)
1	SALA PROFESSORES	D-01	700	TÉRREA	14,46
2	ALMOXARIFADO	J-02	300	TÉRREA	7,34
3	SECRETARIA	D-01	700	TÉRREA	19,27
4	ARQUIVO	J-02	300	TÉRREA	5,02
5	DIRETORIA	D-01	700	TÉRREA	13,79
6	SALA DE AULA 1	E-01	300	TÉRREA	38,80
7	SALA DE AULA 2	E-01	300	TÉRREA	38,80
8	SALA DE AULA 3	E-01	300	TÉRREA	38,80
9	BIBLIOTECA/INFORMÁTICA	F-01	2000	TÉRREA	38,80
10	SALA DE AULA 4	E-01	300	TÉRREA	38,80
11	SALA DE AULA 5	E-01	300	TÉRREA	38,80
12	SALA DE AULA 6	E-01	300	TÉRREA	38,80
13	COZINHA	F-08	300	TÉRREA	16,24
14	DESPENSA	J-02	300	TÉRREA	4,41
15	DEPÓSITO	J-02	300	TÉRREA	2,58
16	VESTIÁRIO	J-02	300	TÉRREA	3,23
17	ÁREA DE SERVIÇO	D-03	300	TÉRREA	10,86
18	PÁTIO COBERTO	E-01	300	TÉRREA	154,77

RISCO PREDOMINANTE: MÉDIO: 462,29 MJ/m²      ÁREA TOTAL: 523,57

**SINALIZAÇÃO DE SEGURANÇA**

**SINALIZAÇÃO DE ORIENTAÇÃO E SALVAMENTO**

S1 INDICAÇÃO DO SENTIDO DIREITA DE UMA SAÍDA DE EMERGENCIA

S2 INDICAÇÃO DO SENTIDO ESQUERDA DE UMA SAÍDA DE EMERGENCIA

S12 INDICAÇÃO DO SENTIDO DE SAÍDA DE EMERGENCIA

**SINALIZAÇÃO DE EQUIPAMENTOS**

ES EXTINTOR DE INCÊNDIO

**SINALIZAÇÃO COMPLEMENTAR**

A2 CUIDADO RISCO DE INCÊNDIO

P1 PROIBIDO FUMAR

**LEGENDA**

EXTINTOR PORTÁTIL DE PÓ ABC

PONTO DE ILUMINAÇÃO DE EMERGENCIA DE ACLARAMENTO - FAROL 1X55W BLOCO AUTONOMO

DIREÇÃO DE FLUXO DE ROTA DE FUGA

SAÍDA FINAL DA ROTA DE FUGA

**MEDIDAS DE SEGURANÇA CONTRA INCÊNDIO**

ACESSO DE VIATURAS NA EDIFICAÇÃO	ILUMINAÇÃO DE EMERGENCIA
SEGURANÇA ESTRUTURAL CONTRA INCÊNDIO	DETECÇÃO DE INCÊNDIO
COMPARTIMENTAÇÃO HORIZONTAL	ALARME DE INCÊNDIO
COMPARTIMENTAÇÃO VERTICAL	SINALIZAÇÃO DE EMERGENCIA
CONTROLE DE MATERIAL DE ACABAMENTO	EXTINTORES DE INCÊNDIO
SAÍDAS DE EMERGENCIA	HIDRANTES E MANGOTINHOS
PLANO DE EMERGENCIA	CHUVEIROS AUTOMÁTICOS
BRIGADA DE INCÊNDIO	CONTROLE DE FUMAÇA

RESERVATÓRIOS: INFERIOR / SUPERIOR      RTI / SPK

OBRA / ENDEREÇO: ESCOLA MARIA ELIAS FADEL - RUA ADÃO LOPES S/N - CENTRO

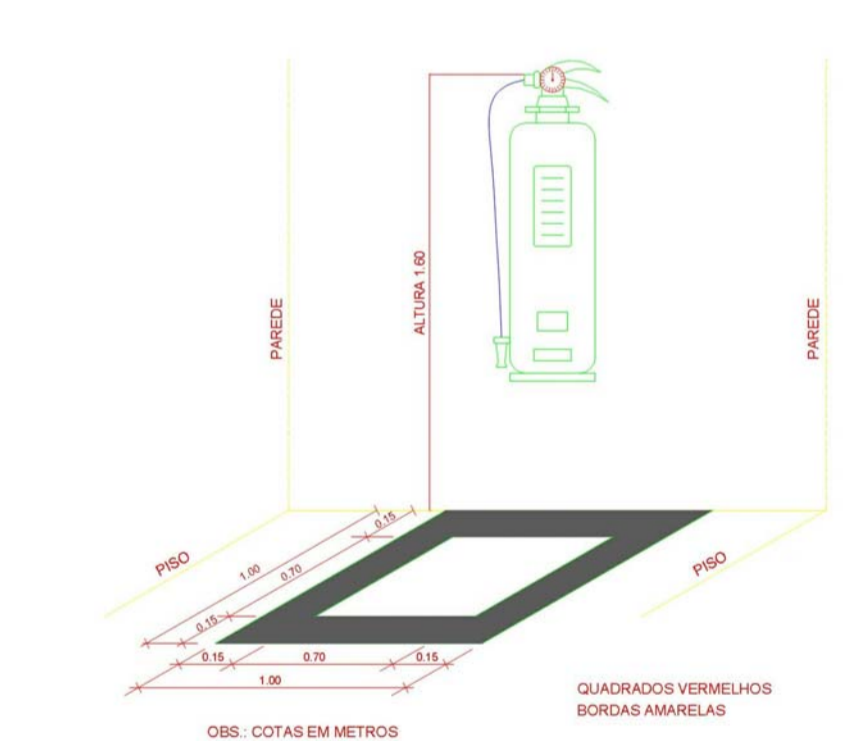
ÁREA: 523,57 m²      OCUPAÇÃO: ESCOLA EM GERAL E-01      PARA USO DO CBMPR

PRANCHA: 01/01      CONTEÚDO DA PRANCHA: ESCOLA EM GERAL, PLANTA DE RISCO, QUADRO ESTATÍSTICA, SITUAÇÃO, DETALHES GERAIS

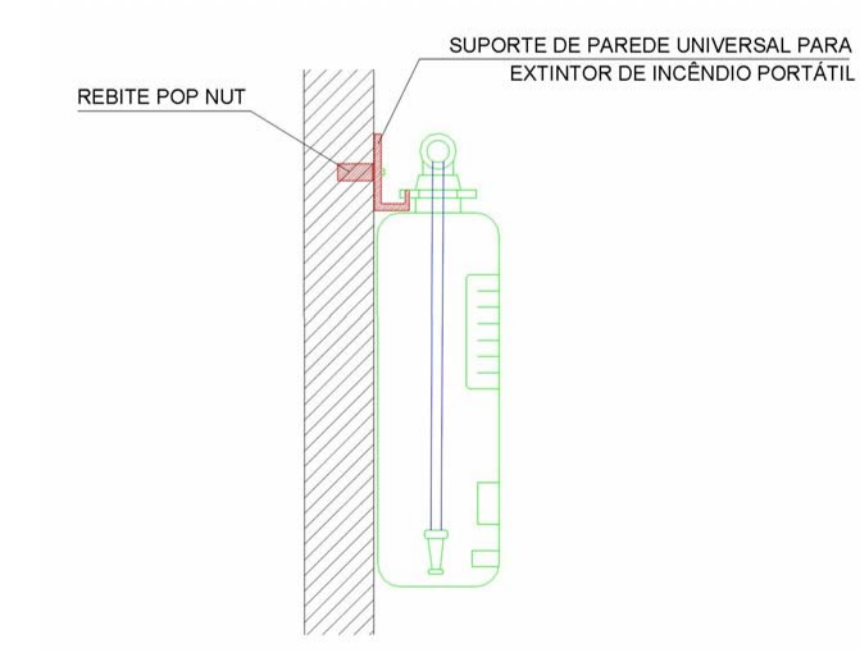
PROPRIETÁRIO: GIMERSON DE JESUS SUBTIL, PREFEITO MUNICIPAL

ESCALA: INDICADA      RESP. TÉCNICO: FÁBIA R. PEREIRA ELEUTÉRIO DE OLIVEIRA, CREA/SP Nº 506345854/D - VISTO PR Nº 145077/D      DATA: 14/07/2017      PROJETA: MARCOS ELEUTÉRIO

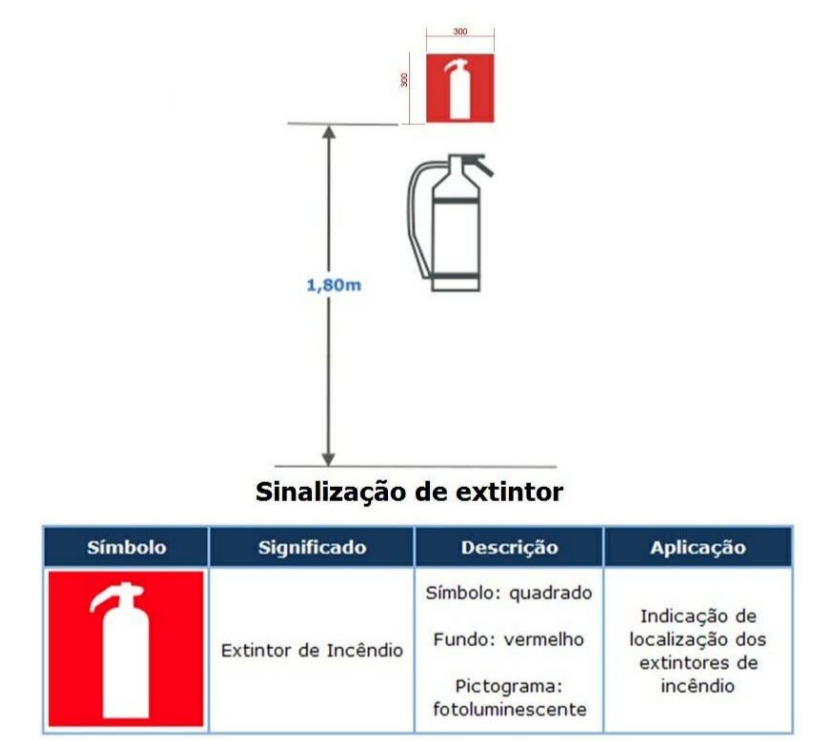
1 PLANTA DE RISCOS  
1 : 150



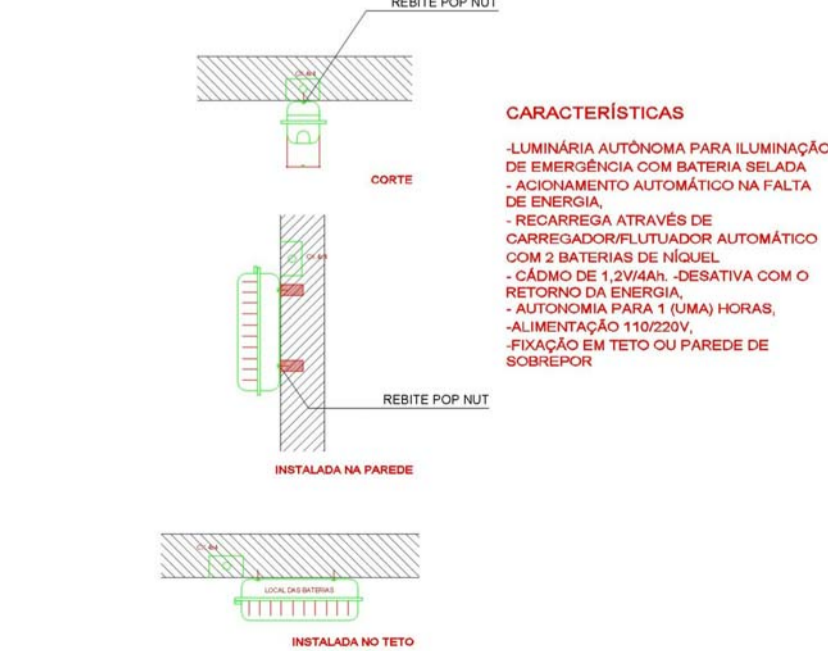
Det. 1 Detalhe 1 - MARCAÇÃO DO PISO S/ESCALA



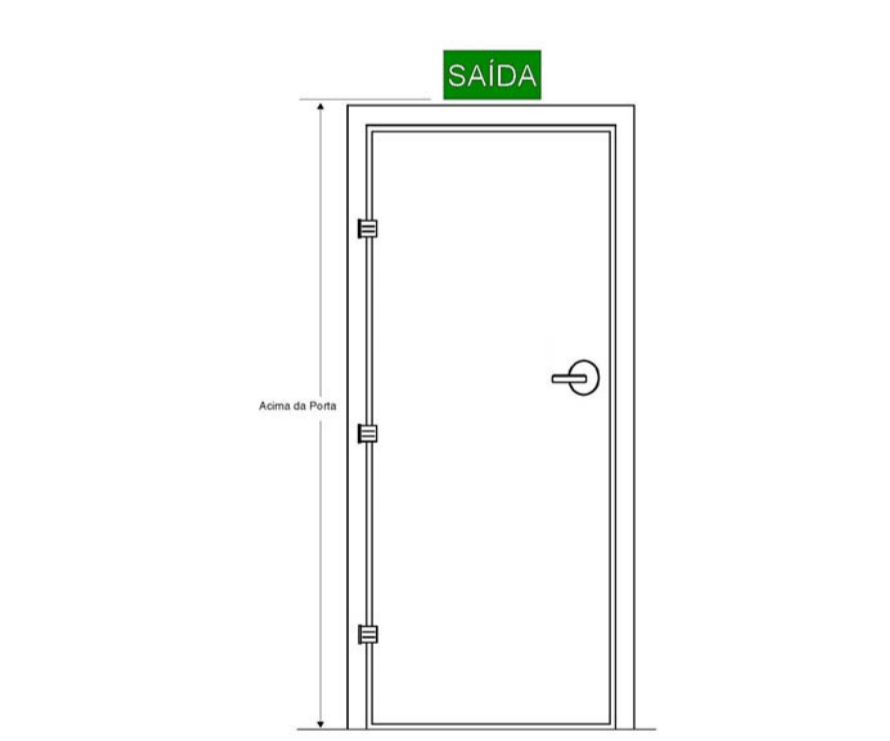
Det. 2 Detalhe 2 - FIXAÇÃO EXTINTOR S/ESCALA



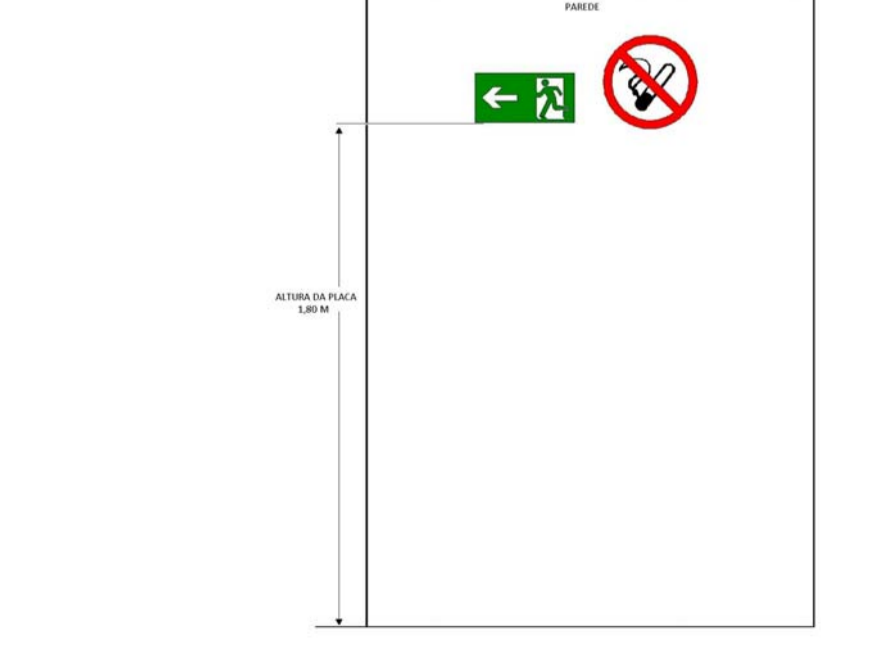
Det. 3 Detalhe 3 - PLACA EXTINTOR S/ESCALA



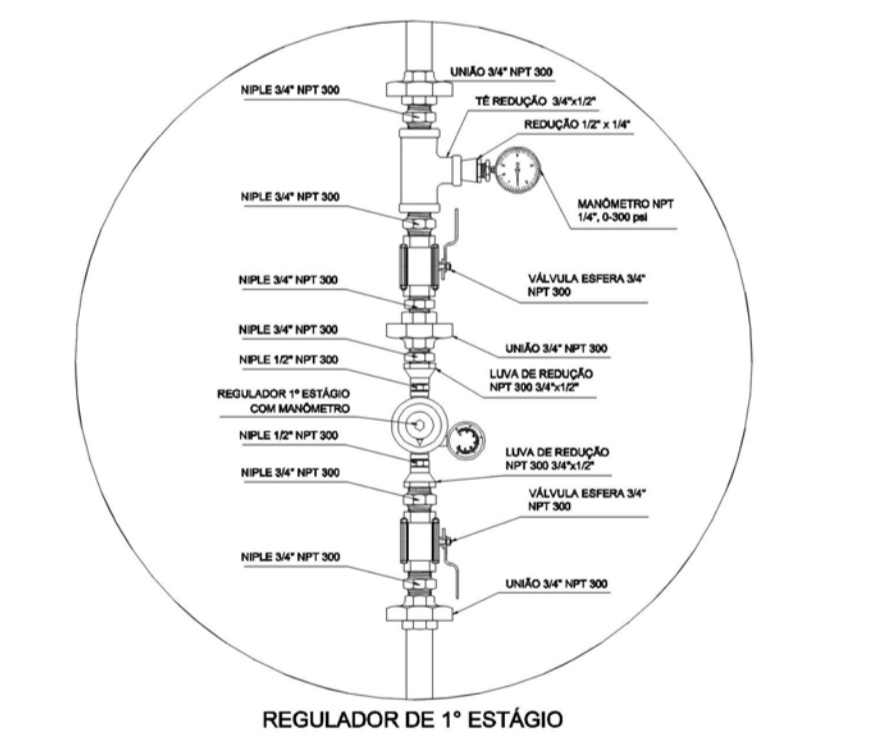
Det. 4 Detalhe 4 - LUMINÁRIA DE EMERGENCIA S/ESCALA



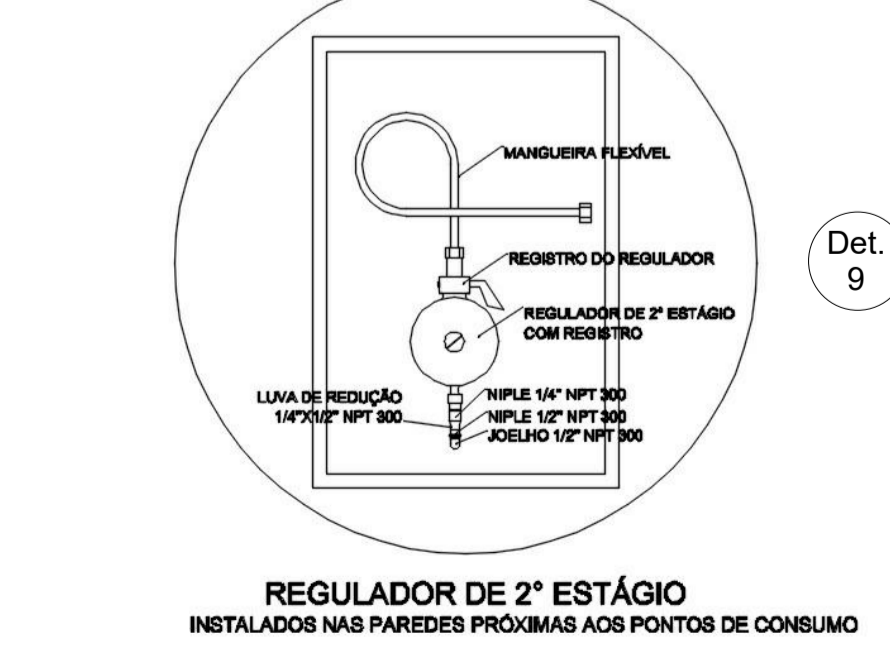
Det. 5 Detalhe 5 - PLACA ACIMA DA PORTA S/ESCALA



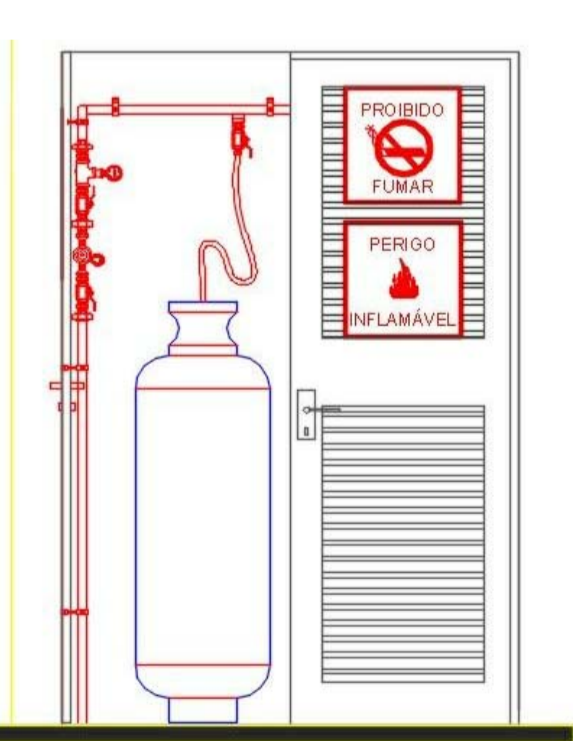
Det. 6 Detalhe 6 - PLACA SINALIZAÇÃO PAREDE S/ESCALA



Det. 7 Detalhe 7 - REGULADOR 1º ESTÁGIO S/ESCALA



Det. 8 Detalhe 8 - REGULADOR 2º ESTÁGIO S/ESCALA



Det. 9 Detalhe 9 - CORTE CASA GÁS S/ESCALA