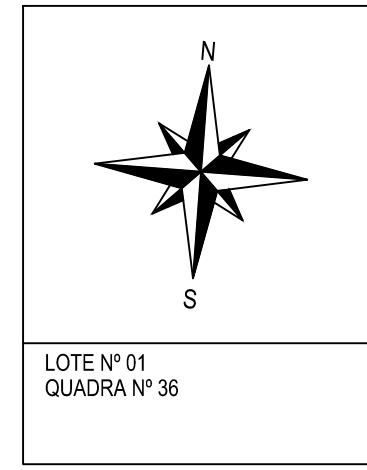

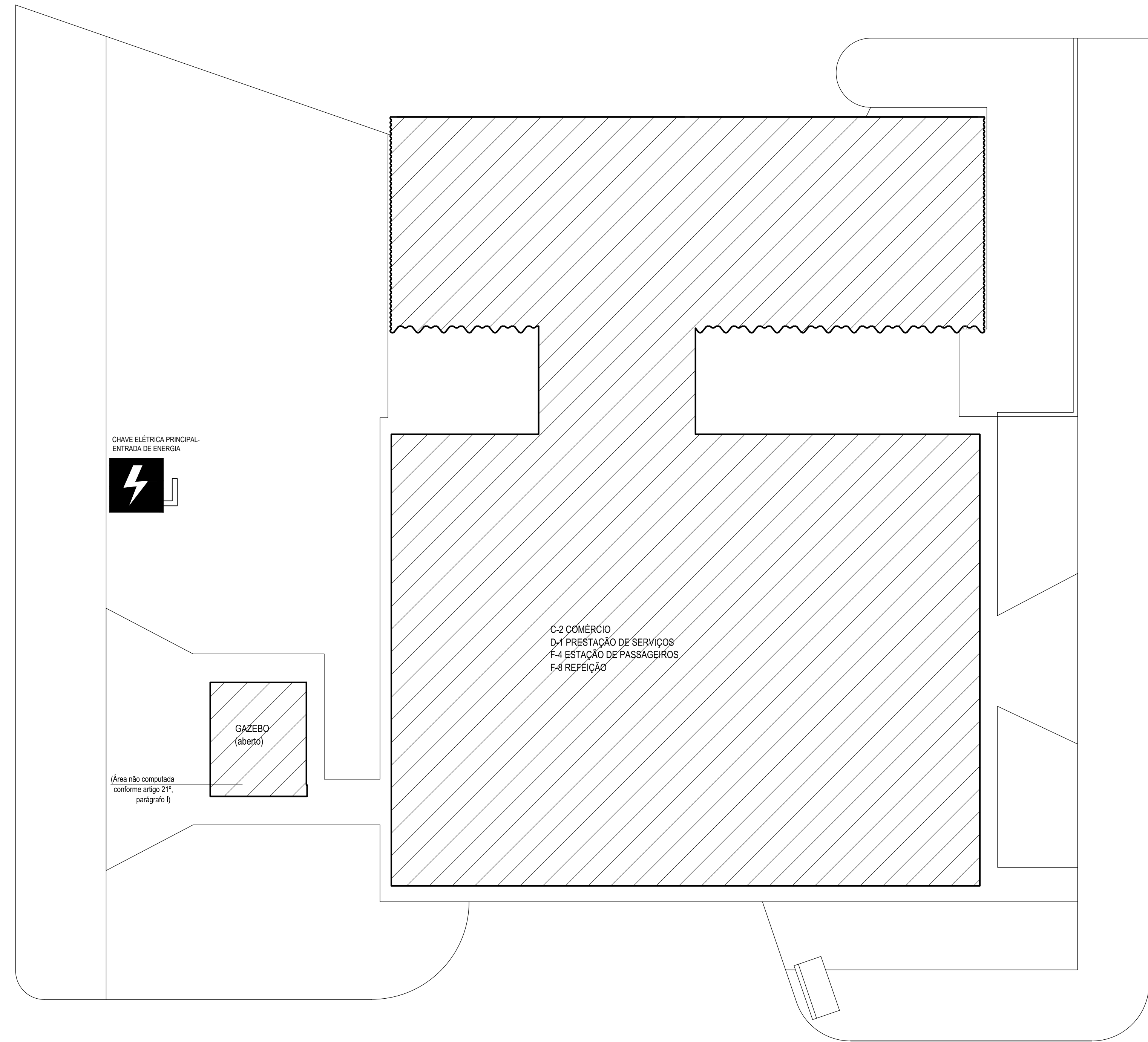


AV. PAULO CESAR GUERREIRO ABRÃO




HIDRANTE PÚBLICO MAIS PRÓXIMO:
LOCALIZADO NA RUA SANTANA ENTRE RUA SALVADOR TOMÁS DE FARIAS E
RUA MANOEL ANTONIO DOS SANTOS, A UMA DISTÂNCIA DE APROXIMADAMENTE
218,78 m DA EDIFICAÇÃO

QUADRO RESUMO DAS MEDIDAS DE SEGURANÇA CONTRA INCÊNDIO				
EXTINTORES	ÁGUA PRESSURIZADA 2-A (03 UNIDADES) PÓ QUÍMICO SECO BC - 20 B-C (03 UNIDADES)			
SINALIZAÇÃO DE EMERGÊNCIA	CONFORME NPT-020			
INSTALAÇÕES ELÉTRICAS	CONFORME NORMAS REGULAMENTADORAS VIGENTES			
ILUMINAÇÃO DE EMERGÊNCIA	CONFORME NPT-018			
BRIGADA DE INCÊNDIO	CONFORME NPT-017			
CLASSIFICAÇÃO CSCP				
GRUPO	OCUPAÇÃO	DIVISÃO	DESCRIÇÃO	EXEMPLOS
C	COMERCIAL	C-2	COMÉRCIO COM MÓDIA E ALTA CARGA DE INCÊNDIO (VENDA DE 200 MANGOS)	COMÉRCIO DE ROUPAS, PRESTES E LARMINHOS
D	SERVIÇOS PROFISSIONAIS	D-1	LOCAL PARA PRESTAÇÃO DE SERVIÇOS PROFISSIONAIS	DETRAN / ACESAP / VENDA DE PASSAGENS
F	LOCAL DE REUNIÃO DE PÚBLICO	F-4	ESTÁÇÃO E TERMINAL DE PASSAGEIROS	RODoviÁRIA INTERMUNICIPAL
F	LOCAL DE REUNIÃO DE PÚBLICO	F-8	LOCAL PARA REFEEIÇÃO	LANCHONETE
CARGA DE INCÊNDIO - NPT 014				
OCUPAÇÃO/USO	DESCRIÇÃO	DIVISÃO	CARGA DE INCÊNDIO EM MJ/m²	
C	COMERCIAL	C-2	600 MJ/m²	
D	SERVIÇOS PROFISSIONAIS	D-1	400 MJ/m²	
F	LOCAL DE REUNIÃO DE PÚBLICO	F-4	200 MJ/m²	
F	LOCAL DE REUNIÃO DE PÚBLICO	F-8	800 MJ/m²	
CLASSIFICAÇÃO DAS EDIFICAÇÕES E ÁREAS DE RISCO QUANTO À CARGA DE INCÊNDIO				
RISCO	CARGA DE INCÊNDIO EM MJ/m²			
RL - RISCO LEVE	279,19 MJ/m²			
CONTROLE DE MATERIAIS DE ACABAMENTO E REVESTIMENTO (NPT 010)				
PISO	ACABAMENTO REVESTIMENTO	CLASSE I		
PAREDE	ACABAMENTO REVESTIMENTO	CLASSE I		
TETO	ACABAMENTO REVESTIMENTO	CLASSE I		



CHAVE ELÉTRICA PRINCIPAL - ENTRADA DE ENERGIA



(Área não computada conforme artigo 21º, parágrafo I)



C-2 COMÉRCIO
D-1 PRESTAÇÃO DE SERVIÇOS
F-4 ESTAÇÃO DE PASSAGEIROS
F-8 REFEEIÇÃO

PLANO DE SEGURANÇA CONTRA INCÊNDIO E PÂNICO					
CONSTRUÇÃO COMERCIAL/RESIDENCIAL EM ALVENARIA					
PAVIMENTO OU SETOR	OCUPAÇÃO	C.I (MJ/m²)	Nº PAVIMENTOS	PÉ DIREITO (m)	ÁREA (m²)
TÉRREO	COMERCIAL	600,00	01	2,80	22,01
TÉRREO	SERVIÇOS PROFISSIONAIS	400,00	01	2,80	41,04
TÉRREO	LOCAL DE REUNIÃO DE PÚBLICO	200,00	01	2,80	293,65
TÉRREO	LOCAL DE REUNIÃO DE PÚBLICO	800,00	01	2,80	21,57
ALTURA	RISCO	ÁREA EXISTENTE	ÁREA TOTAL		
	RL	-	378,27 m²		
MEDIDAS DE SEGURANÇA CONTRA INCÊNDIO					
<input type="checkbox"/>	Acesso de viaturas do Corpo de Bombeiros	<input checked="" type="checkbox"/>	Iluminação de emergência		
<input type="checkbox"/>	Separação entre edificações	<input type="checkbox"/>	Alarme e detecção de incêndios		
<input type="checkbox"/>	Segurança estrutural nas edificações	<input checked="" type="checkbox"/>	Sinalização de emergência		
<input type="checkbox"/>	Compartimentação horizontal	<input checked="" type="checkbox"/>	Extintores de incêndio		
<input checked="" type="checkbox"/>	Controle de materiais de acabamento	<input type="checkbox"/>	Hidrantes e mangotinhos		
<input checked="" type="checkbox"/>	Saídas de emergência	<input type="checkbox"/>	Chuveiros automáticos		
<input type="checkbox"/>	Elevador de emergência	<input type="checkbox"/>	Restriamto		
<input type="checkbox"/>	Controle de fumaça	<input type="checkbox"/>	Espuma		
<input type="checkbox"/>	Plano de Emergência	<input type="checkbox"/>	Sistema fixo de gases limpos		
RESERVATÓRIOS	Inferior	-	Superior	RTI	SPK
HISTÓRICO DE ATUALIZAÇÃO/SUBSTITUIÇÃO DO PSCP					
Data	Discriminação da atualização/substituição				Nº do PSCP
-	-				-
OBRA/ENDEREÇO					
REFORMA DO TERMINAL RODOVIÁRIO INTERMUNICIPAL EM ALVENARIA AVENIDA PAULO CESAR GUERREIRO ABRÃO X AVENIDA MANOEL RIBAS					
ÁREA	502,41 m²	OCUPAÇÃO	SERVIÇOS PROFISSIONAIS / LOCAL DE REUNIÃO DE PÚBLICO / COMÉRCIO		PARA USO DO CBMPR
PRANCHA	01	CONTEÚDO DA PRANCHA			
	04	PLANTA DE RISCO DE INCÊNDIO			
PROPRIETÁRIO	PREFEITURA MUNICIPAL DE SAPOPEMA / CNPJ: 76.167.733/0001-87				
ESCALA	1:100	RESPONSÁVEL TÉCNICO	NAYARA ANDRADE MAIORRY / CAU: 467.374-9		DATA
					14/03/2016

AV. MANOEL RIBAS