






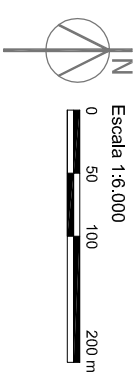
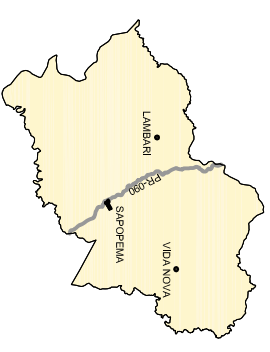


LEGENDA

-  Perímetro Urbano
-  Arruamento e lotes
-  Rios, córregos e lagoas com
-  Área de Preservação Permanente
-  Curvas de nível
-  Sistema Viário
-  Via Coleira



Município com localização da área urbana



Fonte: Base Fornecida pela PMS / Dados Trabalhados pela Ecopolis
Desenhista: José Fernando Conite

PLANO DIRETOR MUNICIPAL PARTICIPATIVO DE SAPOPEMA

Anexo IV - Sistema Viário - Distrito Vida Nova

Responsável Técnico: Ecopolis - Organização Não Governamental
Data: Janeiro de 2010