








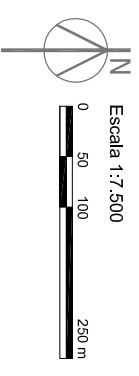
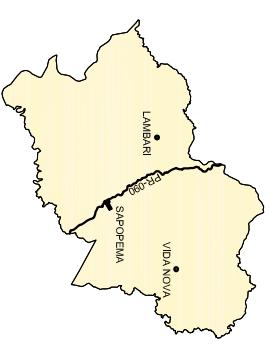


LEGENDA

-  Perímetro Urbano
-  Arruamento e lotes
-  Rios, córregos e lagoas com
-  Área de Preservação Permanente
-  Curvas de nível
-  SISTEMA VIÁRIO URBANO
-  Via Projetada
-  Via Coletora
-  Via Marginal de Fundo de Vale Projetada



Município com localização da área urbana



Fonte: Base COPEL / Dados Trabalhados pela Ecopólis
Desenhista: José Fernando Conite

PLANO DIRETOR MUNICIPAL PARTICIPATIVO DE SAPOPEMA

Anexo III - Sistema Viário - Lambari

Responsável Técnico: Ecopólis - Organização Não Governamental
Data: Janeiro de 2010