



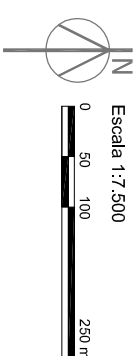
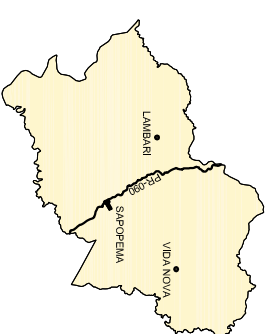


LEGENDA

-  Perímetro Urbano
-  Arruamento e bles
-  Rios, córregos e lagoas
-  Curvas de nível



Município com localização da área urbana



Fonte: Base COPEL / Dados Trabalhados pela Ecopólis
 Desenhista: José Fernando Conite

PLANO DIRETOR MUNICIPAL PARTICIPATIVO DE SAPOPEMA

Anexo III - Perímetro Urbano- Distrito Lambari

Responsável Técnico: Ecopólis - Organização Não Governamental
 Data: Janeiro de 2010

