




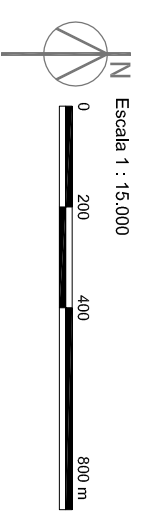
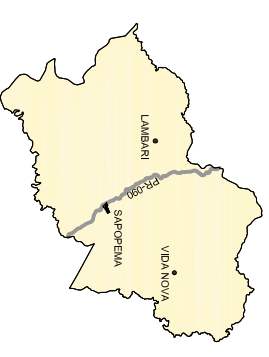


- LEGENDA**
-  Perímetro Urbano
 -  Arruamento e lotes
 -  Rios, córregos e lagoas com
 -  Área de Preservação Permanente
 -  Curvas de nível



Município com localização da área urbana



Fonte: Base COPEL/ Dados Trabalhados pela Ecopelis
Desenhista: José Fernando Corde

**PLANO DIRETOR MUNICIPAL
PARTICIPATIVO DE SAPOEMA**

Anexo I - Perímetro Urbano do Distrito Sede

Responsável Técnico: Ecopelis - Organização Não Governamental
Data: Outubro de 2009